

### III URBANLINE

Statinio projektuotojas: UAB „URBAN LINE“  
Įmonės kodas: 300149157  
Adresas: Liepkalnio g. 85, 02120 Vilnius  
Tel. / el. p.: +370 699 19380 / info@urbanline.lt

STATYTOJAS: Švenčionių rajono savivaldybė  
STATYTOJO ADRESAS: Vilniaus g. 19, 18116 Švenčionys  
UŽSAKOVAS: Švenčionių rajono savivaldybės administracija  
UŽSAKOVO ADRESAS: Vilniaus g. 19, 18116 Švenčionys

SUTARTIES PAVADINIMAS Sutartis Nr. J-610  
KOMPLEKSO PAVADINIMAS: Švenčionių rajono bevariklio transporto infrastruktūros įrengimas  
OBJEKTO PAVADINIMAS: Dviračių gatvės įrengimas Švenčionėlių Mokyklos gatvėje  
PROJEKTO PAVADINIMAS: Gatvių paskirties (susisiekimo komunikacijų statinių grupės) Mokyklos gatvės remonto Švenčionėlių m., Švenčionių sen. Švenčionių r. sav. projektas  
STATINIO PROJEKTO NUMERIS: UL-25-0083  
STATINIO PROJEKTO ETAPAS: Statinio remonto techninis projektas  
STATINIO PAVADINIMAS: 01 Susisiekimo komunikacijos: gatvės (Mokyklos g. Unik. Nr. 4400-5099-6497)  
02 Inžineriniai tinklai: elektros tinklai (gatvės apšvietimas)  
STATINIO KATEGORIJA: 01 Neypatingasis statinys  
02 –  
STATINIO PROJEKTO DALIS: Bendroji dalis  
BYLOS ŽYMUO: BD  
BYLOS LAIDOS ŽYMUO: 0  
BYLOS IŠLEIDIMO DATA: 2025-09

Statytojas Tvirtinu

Projektuotojas ir pareigos	Kvalifikaciją patvirtinančio dok. Nr.	Vardas Pavardė
UAB „URBAN LINE“ DIREKTORIAUS PAVADUOTOJAS / STATINIO PROJEKTO VADOVAS	37326	Robertas Jautakis
STATINIO PROJEKTO DALIES VADOVAS (S)	36982	Robertas Jautakis
STATINIO PROJEKTO DALIES VADOVAS (E)	33370	Ignas Plečkaitis
STATINIO PROJEKTO KOORDINATORĖ		Valda Sabaitienė

**STATINIO PROJEKTO SUDĖTIES ŽINIARAŠTIS**

<b>Eilės Nr.</b>	<b>Bylos žymuo</b>	<b>Laida</b>	<b>Pavadinimas</b>	<b>Pastabos</b>
1.	BD	0	Bendroji dalis	
2.	S	0	Susisiekimo dalis. 01 Susisiekimo komunikacijos: gatvės (Mokyklos g. Unik. Nr. 4400-5099-6497)	
3.	E	0	Elektrotechnikos dalis. 02 Inžineriniai tinklai: elektros tinklai (gatvės apšvietimas)	
4.	KS	0	Statybos skaičiuojamosios kainos nustatymo dalis	

0	2025-09	Statybos leidimui, konkursui		
<i>Laida</i>	<i>Išleidimo data</i>	<i>Laidos statusas. Keitimo priežastis (jei taikoma)</i>		
<i>Kval. patv. dok. Nr.</i>	<b>III URBANLINE</b> Liepkalnio g. 85, 02120 Vilnius; Tel. Nr. +370 699 19380; Įmonės kodas: 300149157		<i>Statinio projekto pavadinimas</i> <b>GATVIŲ PASKIRTIES (SUSISIEKIMO KOMUNIKACIJŲ STATINIŲ GRUPĖS) MOKYKLOS GATVĖS REMONTO ŠVENČIONĖLIŲ M., ŠVENČIONIŲ SEN. ŠVENČIONIŲ R. SAV. PROJEKTAS</b>	
			<i>Statinio numeris ir pavadinimas</i> -	
37326	SPV	R. Jautakis		
36982	SPDV S	R. Jautakis		
		<i>Dokumento pavadinimas:</i> <b>STATINIO PROJEKTO SUDĖTIES ŽINIARAŠTIS</b>		<i>Laida</i> 0
LT	<i>Statytojas ir (arba) Užsakovas</i> <b>ŠVENČIONIŲ RAJONO SAVIVALDYBĖ / ŠVENČIONIŲ RAJONO SAVIVALDYBĖS ADMINISTRACIJA</b>		<i>Dokumento žymuo</i> <b>UL-25-0083-XX-TP-PSŽ-01</b>	
			<i>Lapas</i> 1	<i>Lapų</i> 1

**STATINIO PROJEKTO SPRENDINIŲ TARPUSAVIO SUDERINAMUMO LENTELE**

<b>Bylos žymuo</b>	<b>Pavadinimas</b>	<b>Projektuotojas</b>	<b>Projekto dalies vadovas</b>	<b>Kvalif. atest. Nr.</b>	<b>Pastabos</b>
BD	Bendroji dalis	UAB „URBAN LINE“	Robertas Jautakis	37326	
S	Susisiekimo dalis	UAB „URBAN LINE“	Robertas Jautakis	36982	
E	Elektrotechnikos dalis (gatvės apšvietimas)	UAB „URBAN LINE“	Ignas Plečkaitis	33370	
KS	Statybos skaičiuojamosios kainos nustatymo dalis	UAB „URBAN LINE“	Robertas Jautakis	36982	

0	2025-09	Statybos leidimui, konkursui			
<i>Laida</i>	<i>Išleidimo data</i>	<i>Laidos statusas. Keitimo priežastis (jei taikoma)</i>			
<i>Kval. patv. dok. Nr.</i>	<b>III URBANLINE</b> Liepkalnio g. 85, 02120 Vilnius; Tel. Nr. +370 699 19380; Įmonės kodas: 300149157		<i>Statinio projekto pavadinimas</i> <b>GATVIŲ PASKIRTIES (SUSISIEKIMO KOMUNIKACIJŲ STATINIŲ GRUPĖS) MOKYKLOS GATVĖS REMONTO ŠVENČIONĖLIŲ M., ŠVENČIONIŲ SEN. ŠVENČIONIŲ R. SAV. PROJEKTAS</b>		
			<i>Statinio numeris ir pavadinimas</i> -		
37326	SPV	R. Jautakis			
			<i>Dokumento pavadinimas:</i>		
			<b>STATINIO PROJEKTO SPRENDINIŲ TARPUSAVIO SUDERINIMO LENTELE</b>		
			<i>Laida</i>	0	
LT	<i>Statytojas ir (arba) Užsakovas</i> <b>ŠVENČIONIŲ RAJONO SAVIVALDYBĖ / ŠVENČIONIŲ RAJONO SAVIVALDYBĖS ADMINISTRACIJA</b>		<i>Dokumento žymuo</i>		
			<b>UL-25-0083-XX-TP-PSTSL-01</b>		
			<i>Lapas</i>	<i>Lapų</i>	
			1	1	

**STATINIO PROJEKTO DALIES BYLŲ SUDĖTIES ŽINIARAŠTIS**

<i>Eil. Nr.</i>	<i>Bylos žymuo</i>	<i>Laida</i>	<i>Bylos pavadinimas</i>	<i>Pastabos</i>
1.	BD	0	Bendroji dalis	

**STATINIO PROJEKTO DALIES DOKUMENTŲ ŽINIARAŠTIS**

TEKSTINIAI DOKUMENTAI

<i>Dokumento žymuo</i>	<i>Lapų sk.</i>	<i>Laida</i>	<i>Dokumento pavadinimas</i>	<i>Pastabos</i>	<i>Lapo Nr.</i>
-	1	0	Antraštinis lapas		1
UL-25-0083-XX-TP-PSŽ-01	1	0	Statinio projekto sudėties žiniaraštis		2
UL-25-0083-XX-TP-BD.PSTSL-01	1	0	Statinio projekto sprendinių tarpusavio suderinimo lentelė		3
UL-25-0083-XX-TP-BD.PDŽ-01	2	0	Statinio projekto dalies bylų ir dokumentų sudėties žiniaraštis		4-5
UL-25-0083-XX-TP-BD.BSR-01	1	0	Bendrieji statinių rodikliai		6
UL-25-0083-XX-TP-BD.NDŽ-01	4	0	Normatyvinių dokumentų žiniaraštis		7-10
UL-25-0083-XX-TP-BD.BAR-01	11	0	Bendrasis aiškinamasis raštas		11-21
UL-25-0083-XX-TP-BD.BTS-01	16	0	Bendroji techninė specifikacija		22-37
UL-25-0083-XX-TP-BD.PSS-01	1	0	Pritarimų ir suderinimų sąrašas		38

PRIDEDAMIEJI DOKUMENTAI I

<i>Dokumento žymuo</i>	<i>Lapų sk.</i>	<i>Laida</i>	<i>Dokumento pavadinimas</i>	<i>Pastabos</i>	<i>Lapo Nr.</i>
-	1	-	Priedų antraštinis lapas		39
-	8	-	Statinio projektavimo (techninė) užduotis		40-47
-	1	-	Švenčionėlių miesto teritorijos Bendrasis planas. Sprendiniai teritoriniai reglamentai – Pagrindinis brėžinys, M 1:10000		48
-	1	-	Nekilnojamojo turto registro duomenų bazės išrašai		49
-	16	-	Nekilnojamojo daikto kadastrinių matavimų byla (Inžinerinis statinys)		50-65
-	6	-	Įmonės registravimo pažymėjimas		66-71
-	1	-	PV atestatas		72
-	1	-	PDV atestatai		73

0	2025-09	Statybos leidimui, konkursui			
<i>Laida</i>	<i>Išleidimo data</i>	<i>Laidos statusas. Keitimo priežastis (jei taikoma)</i>			
<i>Kval. patv. dok. Nr.</i>	<b>III URBANLINE</b>		<i>Statinio projekto pavadinimas</i>		
	Liepkalnio g. 85, 02120 Vilnius; Tel. Nr. +370 699 19380; Įmonės kodas: 300149157		<b>GATVIŲ PASKIRTIES (SUSISIEKIMO KOMUNIKACIJŲ STATINIŲ GRUPĖS) MOKYKLOS GATVĖS REMONTO ŠVENČIONĖLIŲ M., ŠVENČIONIŲ SEN. ŠVENČIONIŲ R. SAV. PROJEKTAS</b>		
37326	SPV	R. Jautakis	<i>Statinio numeris ir pavadinimas</i>		
			<i>Dokumento pavadinimas:</i>		<i>Laida</i>
			<b>STATINIO PROJEKTO DALIES BYLŲ IR DOKUMENTŲ SUDĖTIES ŽINIARAŠTIS</b>		0
LT	<i>Statytojas ir (arba) Užsakovas</i>		<i>Dokumento žymuo</i>		<i>Lapas</i>
	<b>ŠVENČIONIŲ RAJONO SAVIVALDYBĖ / ŠVENČIONIŲ RAJONO SAVIVALDYBĖS ADMINISTRACIJA</b>		<b>UL-25-0083-XX-TP-BD.PDŽ-01</b>		<i>Lapų</i>
				1	2

-	7	-	Igaliojimai		74-80
-	1	-	Projekto atsakingų darbuotojų paskyrimo dokumentas		81
-	13	-	Inžinerinių topografinių tyrinėjimų ataskaita		82-94
-	1	-	Licencijuotos projektavimo programinės įrangos sąrašas		95

**GRAFINIAI DOKUMENTAI**

<i>Dokumento žymuo</i>	<i>Lapų sk.</i>	<i>Laida</i>	<i>Dokumento pavadinimas</i>	<i>Pastabos</i>	<i>Lapo Nr.</i>
<b>UL-25-0083-XX-TP-S.B-01</b>	1	0	Situacijos schema, M 1:1000		96
<b>UL-25-0083-01-TP-S.B-02</b>	2	0	Dangų ir eismo organizavimo planas, M 1:500		97-98
<b>UL-25-0083-02-TP-E.B-01</b>	2	0	El. apšvietimo planas, M 1:500		99-100
<b>UL-25-0083-01-TP-S.B-03</b>	1	0	Dangos konstrukcijos skersiniai profiliai, M 1:50		101

**PRIDEDAMIEJI DOKUMENTAI II**

<i>Dokumento žymuo</i>	<i>Lapų sk.</i>	<i>Laida</i>	<i>Dokumento pavadinimas</i>	<i>Pastabos</i>	<i>Lapo Nr.</i>
-	1	-	Priedų antraštinis lapas		102
-		-	Derinimai su institucijomis		

<i>Dokumento žymuo</i>	<i>Lapas</i>	<i>Lapų</i>	<i>Laida</i>
<b>UL-25-0083-XX-TP-BD.PDŽ-01</b>	2	2	0

## BENDRIEJI STATINIŲ RODIKLIAI

Pavadinimas	Mato vienetas	Kiekis	Pastabos
<b>IV. SUSISIEKIMO KOMUNIKACIJOS: gatvės</b>			
3. Mokyklos g.			Statiny Nr. 01 Neypatingasis statinys Unik. Nr. <b>4400-5099-6497</b>
3.1. Kategorija	-	D <sub>s</sub>	Plotis tarp raudonųjų linijų – 5,0 m arba iki artimiausių suformuotų žemės sklypų
3.2. Ilgis*	km	0,742	
3.3. Važiuojamosios dalies plotis	m	4,0; 5,0; 6,0	
3.4. Eismo juostų skaičius	vnt.	1; 2	
3.5. Eismo juostos plotis	m	4,0; 2,5; 3,0	
<b>V. INŽINERINIAI TINKLAI:</b>			
4. Elektros tinklai (apšvietimas):			Statiny Nr. 02 Gatvės elementas
4.1. 0,4kV tinklo ilgis*	m	0,899	
4.2. Elektros tinklų laidininkų skaičius ir skerspjūvis	vnt.; mm <sup>2</sup>	4X25	

Pastaba: \*Žvaigždute pažymėti rodikliai apskaičiuojami vadovaujantis Nekilnojamojo turto kadastrinių matavimų ir kadastro duomenų surinkimo taisyklėmis, kurias tvirtina aplinkos ministras. Baigus statybą ir atlikus kadastrinius matavimus, šie rodikliai gali turėti neesminių nukrypimų.

Statinio projekto vadovas \_\_\_\_\_  
(vardas, pavardė, kvalifikacijos atestato arba pažymos Nr.)

0	2025-09	Statybos leidimui, konkursui		
<i>Laida</i>	<i>Išleidimo data</i>	<i>Laidos statusas. Keitimo priežastis (jei taikoma)</i>		
<i>Kval. patv. dok. Nr.</i>	<b>III URBANLINE</b>		<i>Statinio projekto pavadinimas</i>	
	Liepkalnio g. 85, 02120 Vilnius; Tel. Nr. +370 699 19380; Įmonės kodas: 300149157		<b>GATVIŲ PASKIRTIES (SUSISIEKIMO KOMUNIKACIJŲ STATINIŲ GRUPĖS) MOKYKLOS GATVĖS REMONTO ŠVENČIONĖLIŲ M., ŠVENČIONIŲ SEN. ŠVENČIONIŲ R. SAV. PROJEKTAS</b>	
			<i>Statinio numeris ir pavadinimas</i>	
37326	SPV	R. Jautakis		
		<i>Dokumento pavadinimas:</i>		<i>Laida</i>
		<b>BENDRIEJI STATINIŲ RODIKLIAI</b>		0
LT	<i>Statytojas ir (arba) Užsakovas</i>		<i>Dokumento žymuo</i>	
	<b>ŠVENČIONIŲ RAJONO SAVIVALDYBĖ / ŠVENČIONIŲ RAJONO SAVIVALDYBĖS ADMINISTRACIJA</b>		<b>UL-25-0083-XX-TP-BD.BSR-01</b>	
		<i>Lapas</i>	<i>Lapų</i>	
		1	1	

**LR ĮSTATYMŲ, STATYBOS NORMATYVINIŲ DOKUMENTŲ BEI STANDARTŲ, KURIAIS VADOVAUJANTIS PARENGTAS PROJEKTAS, SĄRAŠAS**

	Teisės aktas ( naudojama aktuali redakcija)
TAR 2022-07-11, i.k. 15199, 15200 2023-01-04, Nr. 159, 2023-11-21, Nr. 22365, 22366; 2023-12-23, Nr. 25322; 2024-03-27, Nr. 5468; 2024-05-30, Nr. 9701; 2024-06-27, Nr. 11787, 2024-07-25, Nr. 13620	LR aplinkos apsaugos įstatymas
TAR 2017-06-19, i.k. 2017-10247; 2022-12-30, i.k. 27574; 2023-12-28, Nr. 25637; 2024-04-03, Nr. 6312	LR architektūros įstatymas
TAR 2022-05-57, i.k. 11330, 11331, 11332, 2023-10-03, Nr. 19348; 2024-03-27, Nr. 5469; 2024-07-25, Nr. 13622	LR atliekų tvarkymo įstatymas
TAR 2024-01-01	LR asmens su negalia teisių apsaugos pagrindų įstatymas
TAR 2021-08-11, i.k. 2021-17358	LR civilinės saugos įstatymas
TAR 2021-10-08, i.k. 21218, 2024-06-20, Nr. 11223	LR darbuotojų saugos ir sveikatos įstatymas
TAR 2020-11-20, i.k. 245868	LR elektroninių ryšių įstatymas
TAR 2022-07-07, i.k. 2022-14907 2022-12-09, i.k. 25148; 2022-12-21, i.k. 26103, 2022-12-23, i.k. 26592; 2023-12-28, Nr. 25633; 2024-07-25, Nr. 12635	LR energetikos įstatymas
TAR 2023-11-07, Nr. 21641, 2023-11-21, Nr. 22371, 2023-11-23, Nr. 22588, 2023-12-14, Nr. 24181; 2024-05-29, Nr. 9622, 2024-11-20, Nr. 20211, 20213	LR kelių įstatymas
TAR 2022-07-15, i.k. 15633, 15649; 2023-07-11, Nr. 14315	LR geodezijos ir kartografijos įstatymas
TAR 2018-12-19, i.k. 2018-20878	LR priešgaisrinės saugos įstatymas
TAR 2020-05-22, i.k. 2020-10869, 2024-06-19, Nr. 11167, 2024-11-18, Nr. 20024	LR savivaldybių infrastruktūros plėtros įstatymas
TAR 2019-01-21, i.k. 00863	LR saugaus eismo automobilių kelių įstatymas
TAR 2022-07-07, i.k. 14929; 2022-12-13, i.k. 25402, 2022-12-30, i.k. 27591, 2023-12-22, Nr. 25082, 2023-12-23, Nr. 25331, 2024-11-20, Nr. 20209, 2024-11-25, Nr. 20733	LR specialiųjų žemės naudojimo sąlygų įstatymas
TAR 2022-05-06, i.k. 9675	LR statybos įstatymas

0	2025-09	Statybos leidimui, konkursui		
<i>Laida</i>	<i>Išleidimo data</i>	<i>Laidos statusas. Keitimo priežastis (jei taikoma)</i>		
<i>Kval. patv. dok. Nr.</i>	<b>III URBANLINE</b> Liepkalnio g. 85, 02120 Vilnius; Tel. Nr. +370 699 19380; Įmonės kodas: 300149157		<i>Statinio projekto pavadinimas</i> <b>GATVIŲ PASKIRTIES (SUSISIEKIMO KOMUNIKACIJŲ STATINIŲ GRUPĖS) MOKYKLOS GATVĖS REMONTO ŠVENČIONIŲ M., ŠVENČIONIŲ SEN. ŠVENČIONIŲ R. SAV. PROJEKTAS</b>	
			<i>Statinio numeris ir pavadinimas</i> -	
37326	SPV	R. Jautakis	<i>Dokumento pavadinimas:</i>	
			<b>NORMATYVINIŲ DOKUMENTŲ ŽINIARAŠTIS</b>	<i>Laida</i> 0
LT	<i>Statytojas ir (arba) Užsakovas</i> <b>ŠVENČIONIŲ RAJONO SAVIVALDYBĖ / ŠVENČIONIŲ RAJONO SAVIVALDYBĖS ADMINISTRACIJA</b>		<i>Dokumento žymuo</i>	
			<b>UL-25-0083-XX-TP-BD.NDŽ-01</b>	<i>Lapas</i> 1
			<i>Lapų</i> 4	

2022-12-30, i.k. 27572, 2023-06-22, Nr. 12405; 2023-07-11, Nr. 14321; 2023-12-28, Nr. 25634; 2024-04-03, Nr. 6309; 2024-04-26, Nr. 7719,7720; 2024-05-30, Nr. 9692, 2024-06-20, Nr. 11229	
TAR 2022-07-07, i.k. 14912; 2022-11-29, i.k. 24177; 2023-07-11, Nr. 14310; 2023-12-22, Nr. 25088; 2023-12-28, Nr. 25641; 2024-04-03, Nr. 6310; 2024-04-26, Nr. 7717;	LR teritorijų planavimo įstatymas
TAR 2020-06-25, i.k. 2020-13969	LR triukšmo valdymo įstatymas
TAR 2022-04-06, i.k. 2022-07163; 2023-12-14, Nr. 24179	LR vandens įstatymas
TAR 2019-06-19, i.k. 09848	LR visuomenės sveikatos priežiūros įstatymas
TAR 2019-06-19, i.k. 09857 2022-11-29, i.k. 24184, 24188	LR želdynų įstatymas
TAR 2022-07-15, i.k. 15636, 15638, 2023-04-19, Nr. 7542; 2023-07-11, Nr. 14307, 14308; 2023-12-22, Nr. 25087, 25258; 2023-12-23, Nr. 25320, 25332; 2023-12-28, Nr. 25647; 2023-12-29, Nr. 25903, 25937, 25938; 2024-04-24, NR. 7454; 2024-04-26, Nr. 7718; 2024-07-24, Nr. 13551, 2024-11-20, Nr. 20200	LR žemės įstatymas
TAR 2022-05-06, i.k. 9662, 2023-06-22, Nr. 12402	LR žemės gelmių įstatymas
TAR 2016-09-19, i.k. 23709; 2022-07-11, i.k. 15178	LR darbo kodeksas
LR aplinkos ministro 2016 m. spalio 27 d. įsakymo Nr. D1-713 pakeitimas (2024 m. birželio 14 d., Nr. D1-197)	Dėl statybos techninio reglamento STR 1.01.03:2017 „Statinių ir patalpų klasifikavimas“ pakeitimo
LR aplinkos ministro 2015 m. gruodžio 10 d. įsakymas Nr. D1-901	Dėl statybos techninio reglamento STR 1.01.04:2015 „Statybos produktų, neturinčių darniųjų techninių specifikacijų, eksploatacinių savybių pastovumo vertinimas, tikrinimas ir deklaravimas. Bandymų laboratorijų ir sertifikavimo įstaigų paskyrimas. Nacionaliniai techniniai įvertinimai ir techninio vertinimo įstaigų paskyrimas ir paskelbimas“ patvirtinimo
LR aplinkos ministro 2015 m. gruodžio 5 d. įsakymo Nr. 622 pakeitimas (2024 m. gegužės 14 d., Nr. D1-166)	Dėl statybos techninio reglamento STR 1.01.08:2002 „Statinio statybos rūšys“ pakeitimo
LR aplinkos ministro 2011 m. gruodžio 29 d. įsakymo Nr. D1-1053 pakeitimas (2024 m. lapkričio 29 d., Nr. D1-417)	Dėl statybos techninio reglamento STR 1.04.02:2011 „Inžineriniai geologiniai (geotechniniai) tyrinėjimai“ patvirtinimo
LR aplinkos ministro 2016 m. lapkričio 7 d. įsakymo Nr. D1-738 pakeitimas (2024 m. liepos 10 d., Nr. D1-231)	Dėl statybos techninio reglamento STR 1.04.04:2017 „Statinio projektavimas, projekto ekspertizė“ pakeitimo
LR aplinkos ministro 2016 m. gruodžio 12 d. įsakymo Nr. D1-878 pakeitimas (2024 m. lapkričio 7 d., Nr. D1-378 ir D1-377)	Dėl statybos techninio reglamento STR 1.05.01:2017 „Statybą leidžiantys dokumentai. Statybos užbaigimas. Nebaigto statinio registravimas ir perleidimas. Statybos sustabdymas. Savavališkos statybos padarinių šalinimas. Statybos pagal neteisėtai išduotą statybą leidžiantį dokumentą padarinių šalinimas“ pakeitimo
LR aplinkos ministro 2016 m. gruodžio 2 d. įsakymo Nr. D1-848 pakeitimas (2024 m. gegužės 8 d., Nr. D1-156)	Dėl statybos techninio reglamento STR 1.06.01:2016 „Statybos darbai. Statinio statybos priežiūra“ pakeitimo
LR aplinkos ministro 2005 m. rugsėjo 21 d. įsakymas Nr. D1-455	Dėl statybos techninio reglamento STR 2.01.01(1):2005 „Esminis statinio reikalavimas. Mechaninis atsparumas ir pastovumas“ patvirtinimo
LR aplinkos ministro 1999 m. gruodžio 27 d. įsakymas Nr. 422	Dėl statybos techninio reglamento STR 2.01.01(2):1999 „Esminiai statinio reikalavimai. Gaisrinė sauga“ patvirtinimo
LR aplinkos ministro 1999 m. gruodžio 27 d. įsakymas Nr. 420	Dėl statybos techninio reglamento STR 2.01.01(3):1999 „Esminiai statinio reikalavimai. Higiena, sveikata, aplinkos apsauga“ patvirtinimo

Dokumento žymuo	Lapas	Lapų	Laida
<b>UL-25-0083-XX-TP-BD.NDŽ-01</b>	2	4	0

LR aplinkos ministro 2007 m. gruodžio 27 d. įsakymas Nr. D1-706	Dėl statybos techninio reglamento STR 2.01.01(4):2008 „Esminiai statinio reikalavimai. Naudojimo sauga“ patvirtinimo
LR aplinkos ministro 2008 m. kovo 12 d. įsakymas Nr. D1-132	Dėl statybos techninio reglamento STR 2.01.01(5):2008 „Esminis statinio reikalavimas. Apsauga nuo triukšmo“ patvirtinimo
LR aplinkos ministro 2008 m. kovo 12 d. įsakymas Nr. D1-731	Dėl statybos techninio reglamento STR 2.01.01(6):2008 „Esminis statinio reikalavimas. Energijos taupymas ir šilumos išsaugojimas“ patvirtinimo
LR aplinkos ministro 2024 m. rugsėjo 30 d. įsakymas Nr. D1-320	Dėl statybos techninio reglamento STR 2.01.12: 2024 „Statybų klimatologija“ patvirtinimo
LR aplinkos ministro 2019 m. lapkričio 4 d. įsakymas Nr. D1-653	Dėl statybos techninio reglamento STR 2.03.01:2019 „Statinių prienamumas“ patvirtinimo
LR aplinkos ministro 2003 m. gegužės 15 d. įsakymas Nr. D1-233	Dėl statybos techninio reglamento STR 2.05.04:2003 „Poveikiai ir apkrovos“ patvirtinimo
LR aplinkos ministro 2011 m. gruodžio 2 d. įsakymo Nr. D1-933 pakeitimas (2024 m. birželio 17 d., Nr. D1-198)	Dėl statybos techninio reglamento STR 2.06.04:2014 „Gatvės ir vietinės reikšmės keliai. Bendrieji reikalavimai“ pakeitimo
LR aplinkos ministro ir LR susisiekimo ministro 2008 m. sausio 9 d. įsakymo Nr. D1-11/3-3 pakeitimas (2024 m. lapkričio 29 d., Nr. D1-421/3-430)	Dėl kelių techninio reglamento KTR 1.01:2018 „Automobilių keliai“ patvirtinimo
LR aplinkos ministro 2023 m. rugpjūčio 29 d. įsakymas Nr. D1-299	Dėl techninių reikalavimų reglamento GKTR 1.01:2023 „Topografinių objektų geodezinių matavimų atlikimo ir topografinių planų sudarymo tvarkos aprašas“ patvirtinimo
LR aplinkos ministro 2023 m. rugsėjo 26 d. įsakymas Nr. D1-324	Dėl techninių reikalavimų reglamento GKTR 2.01:2023 „Inžinerinių tinklų objektų geodezinių matavimų atlikimo ir inžinerinių tinklų planų sudarymo tvarkos aprašas“ patvirtinimo
LR aplinkos ministro 2023 m. rugsėjo 20 d. įsakymas Nr. D1-318	Dėl techninių reikalavimų reglamento GKTR 3.01:2023 „Išmatuotų topografinių ir inžinerinių tinklų objektų erdviųjų duomenų rinkinys“ patvirtinimo
Nacionalinės žemės tarnybos prie Žemės ūkio ministerijos direktoriaus 2014 m. vasario 28 d. įsakymas Nr. 1P-(1.3)-65	Dėl techninių reikalavimų reglamento GKTR 2.11.03:2014 „Topografinių erdviųjų objektų rinkinys ir topografinių erdviųjų objektų sutartiniai ženklai“ patvirtinimo
LR aplinkos ministro 2007 m. balandžio 2 d. įsakymas Nr. D1-193	Dėl paviršinių nuotekų tvarkymo reglamento patvirtinimo
LR aplinkos ministro 2024 m. balandžio 3 d. įsakymas Nr. D1-106	Dėl nuotekų tvarkymo reglamento patvirtinimo pakeitimo
LR susisiekimo ministro 2024 m. rugpjūčio 8 d. įsakymas Nr. 3-280	Dėl pritarimo projektui ar numatomi veiksmai kelių apsaugos zonose tvarkos aprašo patvirtinimo pakeitimo
	Europos Parlamento ir Tarybos reglamentas (ES) Nr. 305/2011, kuriuo nustatomos suderintos statybos produktų rinkodaros sąlygos ir panaikinama Tarybos direktyva 89/106/EEB
LR aplinkos ministro 2022 m. sausio 24 d. įsakymas Nr. D1-15	Dėl reglamentuojamų statybos produktų sąrašo patvirtinimo
LR aplinkos ministro 2022 m. gegužės 18 d. įsakymas Nr. D1-134	Dėl statybos produktų, nurodytų reglamentuojamų statybos produktų sąrašė, teikimo Lietuvos Respublikos rinkai taikomi išimtiniai reikalavimai
LR Vyriausybės 1995 m. rugpjūčio 14 d. nutarimas Nr. 1116	Dėl pažeistos žemės rekultivavimo ir derlingojo dirvožemio sluoksnio išsaugojimo
LR Vyriausybės 2008 m. kovo 12 d. nutarimas Nr. 206	Dėl kriterijų, pagal kuriuos medžiai ir krūmai, augantys ne miškų ūkio paskirties žemėje, priskiriami saugotiniams, sąrašo patvirtinimo ir medžių ir krūmų priskyrimo saugotiniams
LR aplinkos ministro 2008 m. birželio 26 d. įsakymas Nr. D1-343	Dėl želdinių atkuriamosios vertės įkainių patvirtinimo
LR aplinkos ministro 2010 m. kovo 15 d. įsakymas Nr. D1-193	Dėl želdinių apsaugos, vykdant statybos darbus, taisyklių patvirtinimo
LR aplinkos ministro 2008 m. sausio 31 d. įsakymas Nr. D1-94	Dėl želdinių atkuriamosios vertės nustatymo metodikos patvirtinimo
Nacionalinės žemės tarnybos prie AM direktoriaus 2024 m. vasario 5 d. įsakymas Nr. 1P-28-(1.1 E)	Dėl Nacionalinės žemės tarnybos prie Aplinkos ministerijos sutikimų statyti laikinuosius ir nesudėtinguosius statinius valstybinėje žemėje, kurioje nesuformuoti žemės sklypai, išdavimo taisyklių patvirtinimo
Nacionalinės žemės tarnybos prie AM direktoriaus 2024 m. sausio 16 d. įsakymas Nr. 1P-7-(1.1 E)	Dėl Nacionalinės žemės tarnybos prie Aplinkos ministerijos sutikimų statyti / rekonstruoti statinius žemės sklypuose, besiribojančiuose su valstybinės žemės sklypais ar valstybine žeme, kurioje nesuformuoti žemės sklypai, išdavimo taisyklių patvirtinimo

Dokumento žymuo	Lapas	Lapų	Laida
<b>UL-25-0083-XX-TP-BD.NDŽ-01</b>	3	4	0

Nacionalinės žemės tarnybos prie AM direktoriaus 2024 m. sausio 17 d. įsakymas Nr. 1P-12-(1.1 E)	Dėl Nacionalinės žemės tarnybos prie Aplinkos ministerijos sutikimų laikinai naudotis valstybine žeme statybos metu išdavimo taisyklių patvirtinimo
Nacionalinės žemės tarnybos prie AM direktoriaus 2024 m. sausio 31 d. įsakymas Nr. 1P-25-(1.1 E)	Dėl Nacionalinės žemės tarnybos prie Aplinkos ministerijos sutikimų tiesti susisiekimui komunikacijas, inžinerinius tinklus bei statyti jiems funkcionuoti būtinus statinius, įrengti plokščiuosius horizontalius inžinerinius statinius, juos rekonstruoti ir remontuoti valstybinėje žemėje, kurioje nesuformuoti žemės sklypai, išdavimo taisyklių patvirtinimo
LR energetikos ministro 2011 m. vasario 3 d. įsakymas Nr. 1-28	Dėl apšvietimo elektros įrenginių įrengimo taisyklių patvirtinimo
LR energetikos ministro 2010 m. kovo 29 d. įsakymas Nr. 1-93	Dėl elektros tinklų apsaugos taisyklių patvirtinimo
LR energetikos ministro 2011 m. gruodžio 20 d. įsakymas Nr. 1-309	Dėl elektros linijų ir instaliacijos įrengimo taisyklių patvirtinimo
LR energetikos ministro 2010 m. vasario 11 d. įsakymas Nr. 1-38	Dėl elektros energijos tiekimo ir naudojimo taisyklių patvirtinimo
LR energetikos ministro 2012 m. spalio 29 d. įsakymo Nr. 1-211 pakeitimas (2024 m. lapkričio 29 d., Nr. 1-208)	Dėl elektrinių ir elektros tinklų eksploatavimo taisyklių patvirtinimo
LR energetikos ministro 2011 m. gegužės 27 d. įsakymas Nr. 1-134	Dėl elektros įrenginių relinės apsaugos ir automatikos įrengimo taisyklių patvirtinimo
LR energetikos ministro 2012 m. vasario 3 d. įsakymas Nr. 1-22	Dėl elektros įrenginių įrengimo bendrosios taisyklių patvirtinimo
Priešgaisrinės apsaugos ir gelbėjimo departamento prie vidaus reikalų ministerijos direktoriaus 2010 m. gruodžio 7 d. įsakymas Nr. 1-338	Dėl gaisrinės saugos pagrindiniai reikalavimų patvirtinimo
LR priešgaisrinės apsaugos ir gelbėjimo departamento prie vidaus reikalų ministerijos direktoriaus 2005 m. vasario 18 d. įsakymas Nr. 64	Dėl bendrosios gaisrinės saugos taisyklių patvirtinimo
LR sveikatos apsaugos ministro 2011 m. birželio 13 d. įsakymas Nr. V-604	Dėl Lietuvos higienos normos HN 33:2011 „Triukšmo ribiniai dydžiai gyvenamuosiuose ir visuomenės paskirties pastatuose bei jų aplinkoje“ patvirtinimo
LR aplinkos ministro 1999 m. liepos 14 d. įsakymas Nr. 217	Dėl atliekų tvarkymo taisyklių patvirtinimo
LR aplinkos ministro 2006 m. gruodžio 29 d. įsakymas Nr. D1-637	Dėl statybinių atliekų tvarkymo taisyklių patvirtinimo
LR aplinkos ministro ir LR sveikatos apsaugos ministro 2000 m. spalio 30 d. įsakymas Nr. 471/582	Dėl teršalų, kurių kiekis aplinkos ore ribojamas pagal Europos sąjungos kriterijus, sąrašas ir teršalų, kurių kiekis aplinkos ore ribojamas pagal nacionalinius kriterijus, sąrašas ir ribinių aplinkos oro užterštumo verčių nustatymo
Lietuvos automobilių kelių direkcijos prie susisiekimui ministerijos generalinio direktoriaus 2012 m. balandžio 16 d. įsakymas Nr. V-87	Dėl automobilių kelių darbo vietų aptvėrimo ir eismo reguliavimo taisyklių patvirtinimo (T DVAER 12)
LR susisiekimui ministro 2024 m. lapkričio 26 d. įsakymas Nr. 3-415	Dėl dviračių ir pėsčiųjų eismo infrastruktūros planavimo ir projektavimo taisyklių patvirtinimo
	Bendrieji ir specialieji statybos darbai (ST 121895674.09:2012)
LR statybos ir urbanistikos ministerijos 1994 m. kovo 18 d. įsakymas Nr. 76	Dėl statybos normų RSN 156-94 patvirtinimo
LR aplinkos ministro 2011 m. birželio 28 d. įsakymas Nr. D-508	Dėl aplinkos apsaugos kriterijų taikymo, vykdanč žaliuosius pirkimus, tvarkos aprašo patvirtinimo
LST 1516:2015	Statinio projektas. Bendrieji įforminimo reikalavimai
LST 1569:2012	Statinio projektas. Lauko inžinerinių tinklų grafiniai ženklai
	Švenčionėlių miesto teritorijos bendrasis planas

Pastabos:

- Kiti susisiekimui komunikacijų projektavimą ir statybą reglamentuojantys teisės aktai pateikti S dalies Techninėse specifikacijose.
- Kiti inžinerinių tinklų projektavimą ir statybą reglamentuojantys teisės aktai pateikti E dalies Techninėse specifikacijose;
- Taip pat gali būti naudojami kiti sąraše nepaminėti teisės aktai, reglamentuojantys projektavimo veiklą.

Dokumento žymuo	Lapas	Lapų	Laida
<b>UL-25-0083-XX-TP-BD.NDŽ-01</b>	4	4	0

## BENDRASIS AIŠKINAMASIS RAŠTAS

### IVADAS

Techninis projektas (toliau – Projektas) parengtas remiantis Švenčionių rajono savivaldybės administracijos (toliau – Užsakovas) užsakymu, remiantis patvirtinta Statinio projektavimo užduotimi.

Komplekso pavadinimas – Švenčionių rajono bevariklio transporto infrastruktūros įrengimas;

Objekto pavadinimas – Dviračių gatvės įrengimas Švenčionėlių Mokyklos gatvėje;

Statinio projekto pavadinimas – Gatvių paskirties (susisiekimo komunikacijų statinių grupės) Mokyklos gatvės remonto Švenčionėlių m., Švenčionių sen. Švenčionių r. sav. projektas;

Statinio projekto etapas – techninis projektas;

Statybos rūšis – Statinio remontas;

Statinių naudojimo paskirtis – Susisiekimo komunikacijos: gatvės; Inžineriniai tinklai: elektros tinklai (gatvės apšvietimas);

Statinių kategorija – Neypatingasis statinys.

Projektas parengtas ant ne senesnės nei trejų metų inžinerinės topografinės nuotraukos. Topografinę nuotrauką 2025 m. atliko UAB „URBAN LINE“, koordinacijų sistema – LKS 94, aukščių sistema – LAS 07.

Vadovaujantis Statybos įstatymo 6 str., 4 p. ir STR 1.04.04:2017 1 priedo reikalavimais, patvirtiname, kad projekto sprendiniai atitinka įstatymų, kitų teisės aktų, Projekto rengimo dokumentų, normatyvinių statybos techninių, normatyvinių statinio saugos ir paskirties dokumentų reikalavimus, nepažeidžia valstybės, neįgaliųjų integracijos, visuomenės ir trečiųjų asmenų interesų, atitinka universalaus dizaino, aplinkos ir statinių pritaikymo asmenims su negalia reikalavimus.

Projekto sprendiniai atitinka Švenčionėlių miesto teritorijos bendrasis plano sprendinius.

LR įstatymų, statybos normatyvinių dokumentų bei standartų, kuriais vadovaujantis parengtas projektas, sąrašas pateikiamas normatyvinių dokumentų žiniaraštyje UL-25-0083-TP-XX-BD.NDŽ-01.

### ESAMA SITUACIJA

Projektu nagrinėjama Mokyklos g.

Švenčionių rajono savivaldybė yra rytų Lietuvoje, pasienyje su Baltarusija. Administracinis centras – Švenčionys.

Švenčionių rajono savivaldybės plotas sudaro 2,7 proc. (1692 km<sup>2</sup>) Lietuvos ir 18 proc. Vilniaus apskrities teritorijos iš jų: 1,39 % – užstatyta teritorija, 29,57 % – žemės ūkio naudmenų plotas, 60,2 % – miškai, 1,04 % – vandens telkiniai, 0,87 % – keliai, 6,93 % – kitos paskirties žemė (2017 m.).

Švenčionėlių seniūnijos plotas – 233 km<sup>2</sup>, iš jų 77 km<sup>2</sup> sudaro miškai, žemės ūkio naudmenos – 106 km<sup>2</sup>. Yra 75 gyvenamosios vietovės. Seniūnijos centras - Švenčionėliai, įsikūręs Žeimenos slėnio pakraštyje, 10 km į šiaurės vakarus nuo Švenčionių, Vilniaus – Daugpilio ir Utenos – Švenčionių siaurojo geležinkelio linijų sankryžoje. Švenčionėlių kaimiškoji seniūnija išsidėsčiusi aplink Švenčionėlių miestą. Tolimiausia gyvenvietė – Beržijos kaimas – nuo centro nutolusi 25 kilometrų atstumu. Seniūnijos teritorijoje yra daug vaizdingų ežerų, didžiausias yra Kretuono ežeras, paskelbtas ornitologiniu draustiniu. Seniūnijoje yra du medicinos punktai: Pašaminės ir Reškutėnų, 3 bibliotekos: Trūdų, Pašaminės, Reškutėnų, kaimo klubas S. Pašaminės kaime. Pagrindiniai verslai seniūnijoje yra žemės ūkio kultūrų auginimas ir perdirbimas, uogų ir grybų supirkimas, medžio apdirbimas. Vasaros-rudens mėnesiais seniūnijoje atidaroma nemažai punktų, superkančių iš gyventojų miško gėrybes ir vėliau parduodančių jas stambesniems verslininkams. Alberto Masevičiaus įmonė „Girios“ virš 10 metų dirba ir sėkmingai verčiasi grybų ir uogų supirkimu bei pirminiu apdorojimu. Šioje įmonėje dirba 91 darbuotojas. Per metus įmonė superka apie 2000 tonų uogų ir grybų ir savo produkciją eksportuoja į Europos sąjungos šalis. Trūdų kaime įsikūrusi UAB „Melinga“, kuri vykdo kelių statybos ir hidro darbų statybos darbus. Šioje įmonėje dirba 42 darbuotojai.

0	2025-09	Statybos leidimui, konkursui	
<i>Laida</i>	<i>Išleidimo data</i>	<i>Laidos statusas. Keitimo priežastis (jei taikoma)</i>	
<i>Kval. patv. dok. Nr.</i>	<b>III URBANLINE</b>		<i>Statinio projekto pavadinimas</i>
	Liepkalnio g. 85, 02120 Vilnius; Tel. Nr. +370 699 19380; Įmonės kodas: 300149157		<b>GATVIŲ PASKIRTIES (SUSISIEKIMO KOMUNIKACIJŲ STATINIŲ GRUPĖS) MOKYKLOS GATVĖS REMONTO ŠVENČIONĖLIŲ M., ŠVENČIONIŲ SEN. ŠVENČIONIŲ R. SAV. PROJEKTAS</b>
			<i>Statinio numeris ir pavadinimas</i>
			-
37326	SPV	R. Jautakis	
			<i>Dokumento pavadinimas:</i>
			<b>BENDRASIS AIŠKINAMASIS RAŠTAS</b>
			<i>Laida</i>
			0
LT	<i>Statytojas ir (arba) Užsakovas</i>		<i>Dokumento žymuo</i>
	<b>ŠVENČIONIŲ RAJONO SAVIVALDYBĖ / ŠVENČIONIŲ RAJONO SAVIVALDYBĖS ADMINISTRACIJA</b>		<b>UL-25-0083-XX-TP-BD/S.BAR-01</b>
			<i>Lapas</i>
			<i>Lapų</i>
			1 11

Švenčionėliai – miestas Vilniaus apskrityje, 98 km į šiaurės rytus nuo Vilniaus. Jis yra Švenčionių rajono, vieno iš Lietuvos pasienio rajonų, apylinkių seniūnijos centras, turintis miesto seniūnijos statusą. Nuo Švenčionių nutolęs 14 km į vakarus ir įsikūręs kairiajame Žeimenos slėnio pakraštyje. Miestas yra Vilniaus – Daugpilio ir Utenos – Švenčionių siaurojo geležinkelio linijų sankryžoje. Vakarinė miesto riba – viena iš didesnių Neries intakų – Žeimena. Šiaurinės ir pietinės miesto dalis riboja miškingos vietovės. Į šiaurę nuo miesto, už 4 km, praeina Aukštaitijos nacionalinio parko riba. Žeimenos upė saugoma kaip ichtiologinis draustinis. Į vakarus nuo miesto Labanoro regioninis parkas, kuriame gausu botaninių draustinių.

Analizuojamai **Mokyklos g.** registruotas inžinerinis statinys, unik. Nr. 4400-5099-6497. Gatvė išsidėsčiusi gyvenamosios paskirties teritorijoje, kurioje yra itin artimas užstatymas pastatais, tvoromis. Esamas važiuojamosios dalies plotis 3,0-6,0 m, danga – asfaltas, žvyras. Gatvė nepritaikyta bevariklio transporto infrastruktūrai.

Nagrinėjamoje Mokyklos g. yra 5 sankryžos: trišalė sankryža su Pašto g., keturšalė sankryža su Bažnyčios g., trišalė sankryža su Mokyklos g., trišalė sankryža su Mokyklos g., trišalė sankryža su B. Laurinavičiaus g.

Dalyje nagrinėjamos gatvės įrengtas pėsčiųjų šaligatvis.

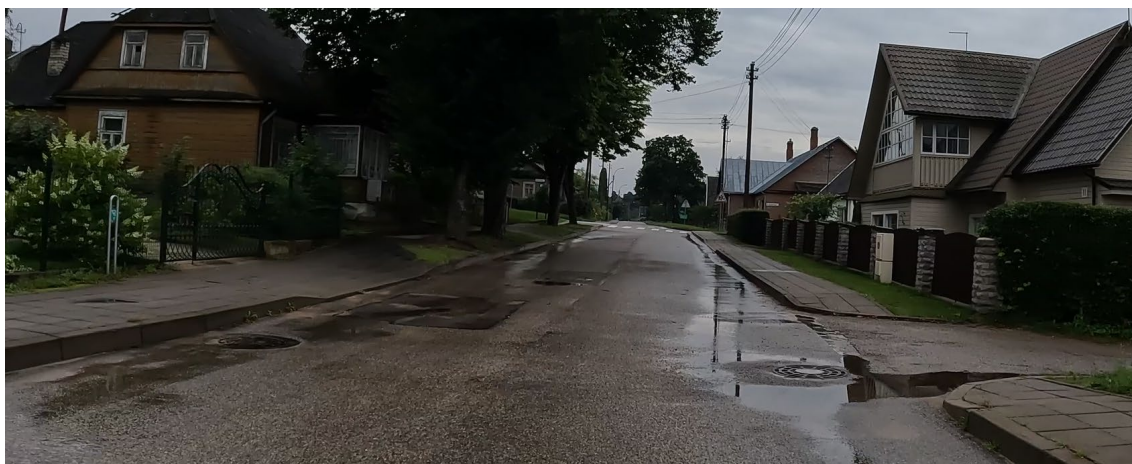


1 pav. Ištrauka iš Švenčionėlių miesto teritorijos bendrojo plano sprendinių Pagrindinio brėžinio

Žymuo:	Lapas	Lapų	Laida
	2	11	0



2 pav. Situacijos schema



3 pav. Mokyklos gatvė



4 pav. Mokyklos gatvė

Žymuo: <b>UL-25-0083-XX-TP-BD/S.BAR-01</b>	Lapas	Lapų	Laida
	3	11	0

## KLIMATINĖS SĄLYGOS

Švenčionių rajono savivaldybės teritorija priklauso vidutinių platumų klimato zonai, kurioje vyrauja žemyninis klimatas.

Švenčionių rajonas patenka į pietryčių aukštumos Aukštaičių parajonį. Vidutiniai daugiamečiai Švenčionių rajono klimatiniai duomenys: sausio temperatūra -4,8...-3,8 °C; liepos temperatūra +17,7...+18,0 °C. Vidutinė metinė oro temperatūra Švenčionių rajone 1981 m. – 2010 m. laikotarpyje siekė apie +6,1...+6,7 °C. Kritulių Švenčionių rajone iškrenta vidutiniškai 610-690 mm per metus. Vidutinis metinis vėjo greitis yra apie 3,4 m/s.

## PROJEKTINIAI SPRENDINIAI

Visi siūlomi projektiniai sprendiniai atitinka teritorijų planavimo, aplinkosaugos, kraštovaizdžio, saugomų teritorijų apsaugos reikalavimus, įstatymų, kitų teisės aktų projekto rengimo dokumentus, normatyvinių statinio saugos ir paskirties dokumentus, normatyvinių statybos techninių dokumentų reikalavimus.

Projektu numatyta suremontuoti Mokyklos g. Projektuojami statiniai:

- Susisiekimo komunikacijos: gatvės (Mokyklos g.);
- Inžineriniai tinklai: elektros tinklai (gatvės apšvietimas).

### Statybos darbų stadijos, statinių planinis sprendimas

Vykdamas darbus, numatyti tokie darbai:

1. Paruošiamieji ir ardymo darbai;
2. Žemės darbai;
3. Inžinerinių tinklų sutvarkymas (pagal poreikį);
4. Gatvės apšvietimo įrengimas;
5. Gatvės ir jos prieigų važiuojamosios dalies dangos sutvarkymas;
6. Eismo saugumo ir eismo organizavimo priemonių įrengimas;
7. Teritorijos apželdinimo ir baigiamieji sutvarkymo darbai.

### Paruošiamieji darbai

Prieš pradėdant vykdyti pagrindinius statybos darbus atliekami reikalingi paruošiamieji darbai: statybos aikštelės įrengimas, kelio ženklų demontavimas, asfalto dangos demontavimas, medžiagų sandėliavimas, statybinių šiukšlių išvežimas. Statybų metu statybos vietos aptveriamos. Minimalus kiekis statybinių medžiagų, reikalingų rangos darbams, bus sandėliuojamas suderintose su Statytoju vietose.

Darbai turi būti vykdomi griežtai pagal projektą, pasirašant nustatyta tvarka darbų aktus, vykdamas statybos priežiūrą vykdančių tarnybų reikalavimus, turint gaminių sertifikavimo arba kitus kokybę įrodančius dokumentus.

Projekte numatyti reikalavimai medžiagoms, gaminiams, darbų vykdymui pagal turimus pradinis duomenis. Statybos metu atsiradus nenumatytiems aplinkybėms, šie reikalavimai gali būti patikslinti.

### Žemės darbai

Kasimo darbai apima dirvožemio, grunto iškasimą, jų pašalinimą ir pakrovimą į transporto priemones. Išverstas gruntas profiluojamas taip, kad nebūtų plaunamas paviršinio vandens ir negalėtų užslinkti ant šalia esančių plotų.

### Važiuojamoji dalis

Nagrinėjama Mokyklos gatvė projektuojama pagal Ds kategorijai keliamus reikalavimus.

Atstumas tarp gatvės raudonųjų linijų 5,0 m arba iki artimiausių suformuotų žemės sklypų. Numatomas gatvės plotis 4,0; 5,0 ; 6,0 m. Eismo juostų skaičius – 1; 2.

Šioje gatvėje numatomas eismo organizavimas būdas – dviračių gatvė. Siekiant, kad dviračių gatvė būtų atpažįstama visiems eismo dalyviams, numatoma gatvės danga – raudonos spalvos asfaltas ir tamsiai pilkos spalvos granitinių trinkelinių juostos.

Tvarkomos gatvės atkarpos ilgis – 0,742 km.

Detalūs projektiniai sprendiniai pateikti brėžinyje UL-25-0083-01-TP-S.B-02.

### Sankryžos ir nuvažos

Projektu tvarkomos sankryžos: trišalė sankryža su Pašto g., keturšalė sankryža su Bažnyčios g., trišalė sankryža su Mokyklos g., trišalė sankryža su Mokyklos g., trišalė sankryža su B. Laurinavičiaus g.

Sankryžų danga – juodos spalvos betoninių trinkelinių danga.

Žymuo:	Lapas	Lapų	Laida
	4	11	0

Tvarkomos gatvės abejeose pusėje projektuojamos nuovažos į aplinkinius žemės sklypus ir teritorijas su asfalto danga. Nuovažų vieta gali būti tikslinama statybos darbų metu su žemės sklypų savininkais.

### Dangų konstrukcijų įrengimo darbai

Dangų konstrukcijos apskaičiuota ir parinkta, remiantis Automobilių kelių standartizuotų dangų konstrukcijų projektavimo taisyklėmis „KPT SDK 19“.

Tvarkoma Pašto g. yra ramaus eismo pagalbinė gatvė, kurioje didžiąją eismo dalį sudaro gyventojų lengvasis transportas.

Lentelė 1. Dangų konstrukcijos

Eismo zona	Dangos konstrukcija
Važiuojamoji dalis (asfalto danga)	<ul style="list-style-type: none"> <li>4 cm storio raudonos spalvos asfalto viršutinis dangos sluoksnis iš mišinio AC 11 VN;</li> <li>8 cm storio asfalto pagrindo sluoksnis iš mišinio AC 22 PN;</li> <li>Žemės sankasos stabilizavimas, pridedant rišiklių, h=0,45 m.</li> </ul>
Važiuojamoji dalis (trinkelių danga)	<ul style="list-style-type: none"> <li>8 cm storio tamsiai pilkos spalvos granitinių trinkelių danga 100x100 mm (siūlės nelaidžios vandeniui);</li> <li>5 cm storio montažinis pasluoksnis;</li> <li>Žemės sankasos stabilizavimas, pridedant rišiklių, h=0,45 m.</li> </ul>
Važiuojamoji dalis (trinkelių danga)	<ul style="list-style-type: none"> <li>8 cm storio tamsiai pilkos spalvos granitinių trinkelių danga 100x100 mm (siūlės nelaidžios vandeniui);</li> <li>5 cm storio montažinis pasluoksnis;</li> <li>Neaustinė geotekstilė <math>\geq 300</math> g/m<sup>2</sup>;</li> <li>25 storio skaldos pagrindo sluoksnis iš nesurišto mineralinių medžiagų mišinio fr. 0/45;</li> <li>Žemės sankasa.</li> </ul>
Važiuojamoji dalis sankryžos zonoje (trinkelių danga)	<ul style="list-style-type: none"> <li>8 cm storio baltos/juodos spalvos betoninių trinkelių danga 100x200 mm (siūlės laidžios vandeniui);</li> <li>5 cm storio montažinis pasluoksnis;</li> <li>Neaustinė geotekstilė <math>\geq 300</math> g/m<sup>2</sup>;</li> <li>25 storio skaldos pagrindo sluoksnis iš nesurišto mineralinių medžiagų mišinio fr. 0/45;</li> <li>62* cm storio apsauginis šalčiui atsparus sluoksnis iš nesurišto mineralinių medžiagų mišinio;</li> <li>Geotinklas <math>\geq 40</math> kN/m;</li> <li>Neaustinė geotekstilė <math>\geq 150</math> g/m<sup>2</sup>;</li> <li>Žemės sankasa.</li> </ul>
Važiuojamoji dalis nuovažų zonoje (asfalto danga)	<ul style="list-style-type: none"> <li>8 cm storio asfalto pagrindo-dangos sluoksnis iš mišinio AC 16 PD;</li> <li>20 storio skaldos pagrindo sluoksnis iš nesurišto mineralinių medžiagų mišinio fr. 0/45;</li> <li>57* cm storio apsauginis šalčiui atsparus sluoksnis iš nesurišto mineralinių medžiagų mišinio;</li> <li>Žemės sankasa.</li> </ul>

\* Projektuojamų dangos konstrukcijų lentelėse pateikiamas minimalus šalčiui atsparaus sluoksnio storis. Atsižvelgiant į sankasos nuolydį, sluoksnio storis kinta.

### Skersiniai ir išilginiai profiliai

Gatvės skersiniai bei išilginiai nuolydžiai atitinka normatyvinių statybos techninių dokumentų reikalavimus. Važiuojamosios dalies skersinis nuolydis numatomas 2,0 – 2,5 %. Išilginiai profiliai projektuojami prisilaikant esamų dangų aukščių.

### Eismo organizavimas

Nauji kelio ženklai ir jų dydis parinkti, vadovaujantis „Kelio ženklų įrengimo ir vertikaliojo ženklinimo taisyklėmis“.

Kelio ženklai projektuojami 0 dydžio. Kelio ženklai privalo būti įrengti taip, kad atstumas nuo važiuojamosios dalies krašto iki artimesniojo ženklo skydo krašto būtų 0,5 – 4,0 m, rekomenduojamas aukštis – 2,20 m.

Esami kelio ženklai numatomi demontuoti.

Detalūs projektiniai sprendiniai pateikti brėžinyje UL-25-0083-01-TP-S.B-02.

### Paviršinio vandens nuvedimo sprendiniai.

Lietaus vanduo iš projektuojamos gatvės skersiniu iš išilginium nuolydžiu nuvedamas link gatvės kraštų į žalius plotus.

### Gatvės apšvietimo sprendiniai.

Projektu numatoma gatvėje įrengti naują apšvietimą, įrengiant naujas atramas su LED tipo šviestuvais. Detalūs apšvietimo sprendiniai detalizuojami Techninio projekto Elektrotechnikos dalyje UL-25-0083-02-TP-E.

Žymuo:	Lapas	Lapų	Laida
	5	11	0

## Baigiamieji darbai

Baigiamieji darbai apima teritorijos, esančios darbų vykdymo zonoje, sutvarkymą: pažeistų plotų rekultivavimą, viršutinio dirvožemio sluoksnio atstatymą, vejos užsėjimą, statybinių šiukšlių išvežimą.

## KITA INFORMACIJA

### Universalus dizainas

Projektu numatyta susisiekimo infrastruktūra / viešoji infrastruktūra su visais elementais yra universalus dizaino, t.y. pritaikyta naudoti visiems žmonėms kuo platesniu mastu, be specialaus pritaikymo: vaikams, suaugusiems, vyrams, moterims, senyvo amžiaus, specialiųjų poreikių, įvairių tautybių ir kitų grupių žmonėms.

### Apsaugos priemonės nuo smurto ir vandalizmo

Projekte numatyti gatvės apšvietimo atramos / kelių ženklų skydai ir atramos turi būti gaminami iš patvarių vandalizmui medžiagų.

### Apželdinimas

Teritorija tvarkoma, vadovaujantis aplinkosauginiais reikalavimais želdinių šalinimui. Vadovaujantis LR želdynų įstatymu ir LR Vyriausybės nutarimu „Dėl kriterijų, pagal kuriuos medžiai ir krūmai augantys ne miškų ūkio paskirties žemėje, priskiriami saugotiniams, sąrašo patvirtinimo ir medžių ir krūmų priskyrimo saugotiniams“ medžiai, kurių auga miestų ir miestelių gatvėse ir yra 12 cm ir didesnio skersmens ažuolai, uosiai, klevai, skroblai, skirpstai, guobos, bukai, vinkšnos, pušys, eglės, maumedžiai, pocūgės, kėniai, beržai, juodalksniai, liepos, gluosniai, šermukšniai, riešutmedžiai, kaštonai, miškinės obelys, miškinės kriaušės yra laikomi saugotiniais.

Darbų metų nenumatoma pašalinti ar sodinti medžių.

Visoje statybų teritorijoje po pagrindinių statybos darbų numatoma sutvarkyti darbų zoną.

### Inžineriniai tinklai

Į statybos darbų zonos ribas patenka tokie inžineriniai tinklai: požeminės ir orinės elektros perdavimo linijos, ryšių tinklai, buitinių nuotekų, vandentiekio, lietaus nuotekų tinklai, dujų tinklai.

Dirbant esamų inžinerinių tinklų apsaugos zonose, prieš pradėdant žemės darbus, privaloma išsikviesti inžinerinius tinklus eksploatuojančių institucijų atstovus arba gauti jų leidimą kasinėjimo darbams. Darbus vykdyti rankiniu būdu, nepažeidžiant esamų komunikacijų. Pažeidus būtina sutvarkyti. Vis inžinerinių sistemų žymėjimų ženklai statybos darbų metu turi būti atstatyti į esamą vietą.

Vykdamas statybos darbus aukštos įtampos elektros perdavimo linijų apsaugos zonose, būtina vadovautis Elektros tinklų apsaugos taisyklių reikalavimų.

Vykdamas statybos darbus ir aptikus nepažymėtus vandentiekio ir nuotekų šulinių liukus, kapas, kintetas bei trapus, juos būtina pakelti ir (arba) pažeminti iki altitudės su asfaltbetonio dangos lygiu, žaliojoje zonoje pakeliant 5 cm. virš žalios vejos. Šulinių dangčiai (plaukiojančio tipo su logotipais, kuriuose nurodoma paskirtis ir eksploatuojanti organizacija) turi būti įrengiami atsižvelgiant į projektines apkrovas. Į projekto ribas patenkančias sutrūkinėjusias perdangas, šulinių žiedus rangovas privalo pakeisti.

### Kiti statiniai

Lygiagrečiai vykdomi tokie inžinerinės infrastruktūros ir susisiekimo infrastruktūros plėtros projektai:

- Gatvių paskirties (susisiekimo komunikacijų statinių grupės) B. Laurinavičiaus gatvės atkarpos tarp Pašto g. ir Žaliosios g. remonto Švenčionėlių m., Švenčionėlių sen. Švenčionių r. sav. projektas. Rengėjas – UAB „URBAN LINE“.
- Gatvių paskirties (susisiekimo komunikacijų statinių grupės) Pašto gatvės atkarpos tarp Priestočio g. ir Lauko g. remonto Švenčionėlių m., Švenčionėlių sen. Švenčionių r. sav. projektas. Rengėjas – UAB „URBAN LINE“.
- Gatvių paskirties (susisiekimo komunikacijų statinių grupės) Bažnyčios gatvės atkarpos tarp Mokyklos g. ir Liepų g. remonto Švenčionėlių m., Švenčionėlių sen. Švenčionių r. sav. projektas. Rengėjas – UAB „URBAN LINE“.

**Įgyvendinant šio projekto sprendinius būtina atsižvelgti į lygiagrečiai vykdomus projektus ir sklandžiai suvesti įrengiamą dangą su esama danga.**

### Transporto eismo organizavimas statybos darbų metu

Statybos metu darbus organizuoti taip, kad būtų įmanomas žmonių patekimas į aplinkinius žemės sklypus. Prieš darbų vykdymo zoną įrengti laikinus kelio ženklus, išpėjančius apie vykdomus darbus, bei aptverti darbų vykdymo vietas.

Žymuo:	Lapas	Lapų	Laida
	UL-25-0083-XX-TP-BD/S.BAR-01	6	11

### Tretieji asmenys

Projekto sprendiniai pateikti gatvės raudonųjų linijų ribose valstybinėje žemėje, todėl Projektas parengtas nepažeidžiant trečiųjų asmenų interesų.

### PASTABOS:

1. Vykdamas statybos darbus visus matmenis būtina tikslinti vietoje.
2. Statybos darbų Rangovas, prieš pradėdamas vykdyti žemės darbus, privalo išsikviesti inžinerinius tinklus eksploatuojančios organizacijos atstovą. Atliekant darbus greta esamų inžinerinių tinklų - žemės darbai turi būti vykdomi rankiniu būdu, nepažeidžiant esamų komunikacijų. Pažeidus sutvarkyti.
3. Statybos darbai turi būti vykdomi griežtai pagal projektą, pasirašant nustatyta tvarka darbų aktus, vykdamas statybos priežiūrą vykdančių tarnybų reikalavimus, turint gaminių sertifikavimo arba kitus kokybę įrodančius dokumentus.
4. Projekte numatyti reikalavimai medžiagoms, gaminiams, darbų vykdymui pagal turimus pradinius duomenis. Statybos metu atsiradus nenumatytiems aplinkybėms, šie reikalavimai gali būti patikslinti projekto vykdymo priežiūros metu.
5. Visos statybos ir apdailos medžiagos turi atitikti LR galiojančius priešgaisrinės saugos ir higienos reikalavimus bei turėti atitiktus sertifikatus.
6. Statybos darbų ar statinių eksploatavimo metu atsiradus nenumatytiems atvejams, kaip gruntų mechaninių ir fizikinių savybių pakitimams ar aptikus gruntus, Rangovas turi stabdyti darbus ir kreiptis į Projektuotoją bei Užsakovą dėl dangos konstrukcijos projektinių sprendinių tikslinimo / koregavimo.
7. Esant neatitikimams tarp projekte sudarančių dokumentų, kaip pagrindine projektine medžiaga remtis techninėmis specifikacijomis, aiškinamuoju raštu, brėžiniais, sąnaudų žiniaraščiais;
8. Statybos darbų rangovui rengiant Darbo projektą, draudžiama naudoti Projektuotojo UAB „URBAN LINE“ dokumentų dizainą be atskiro Projektuotojo sutikimo. Projektuotojo kūrinio bei Projektuotojo dokumentų dizaino autorinės teisės įgyvendinamos ir ginamos Lietuvos Respublikos autorių teisių ir gretutinių teisių įstatyme nustatyta tvarka.

### APLINKOS APSAUGOS SKYRIUS

#### BENDRIEJI DUOMENYS

**Informacija apie planuojamos ūkinės veiklos organizatorių:** Švenčionių rajono savivaldybės administracija, Vilniaus g. 19, Švenčionys.

**Informacija apie projekto rengėją:** UAB "URBAN LINE", Liepkalnio g. 85, LT – 02120 Vilnius; tel.: +370 699 19380; el. paštas: info@urbanline.lt.

Kontaktinis asmuo: projekto vadovas Robertas Jautakis, tel. +370 602 14040; el. paštas: robertas.jautakis@urbanline.lt.

**Ūkinės veiklos pavadinimas:** Gatvių paskirties (susisiekimo komunikacijų statinių grupės) Mokyklos gatvės remonto Švenčionėlių m., Švenčionių sen. Švenčionių r. sav. projektas.

Projekto aplinkos apsaugos skyriaus tikslas yra parodyti, kad projektu numatomi darbai neturės neigiamo reikšminio poveikio jų vykdymo zonoje esančioms teritorijoms bei aplinkos požūriui jautrioms teritorijoms (saugomos ir ekotinklo „Natura 2000“ buveinės bei kitos tarptautinės svarbos teritorijos).

Pagal Lietuvos Respublikos planuojamos ūkinės veiklos poveikio aplinkai vertinimo įstatymą poveikio aplinkai vertinimas atliekamas, kai planuojama ūkinė veikla įrašyta į planuojamos ūkinės veiklos, kurios poveikis aplinkai privalo būti vertinimas, rūšių sąrašą arba kai atrankos metu nustatoma, kad planuojamai ūkinei veiklai yra privalomas jo poveikio aplinkai vertinimas.

Projekte nagrinėjama Mokyklos gatvė, kuri išsidėsčiusi Švenčionėlių centrinėje dalyje. Šioje vietoje nėra jokių saugomų teritorijų, įskaitant Natura 2000 teritorijas. Todėl planuojami statybos darbai savo apimtimis nepatenka į planuojamos ūkinės veiklos, kuri dėl savo pobūdžio gali daryti reikšmingą poveikį aplinkai ir kuriai reikia atlikti poveikio aplinkai vertinimą, sąrašą bei atranką dėl poveikio aplinkai vertinimo, sąrašą.

Rengiamas Projekto aplinkos apsaugos skyrius – tai esamos aplinkos būklės įvertinimas, būsimos veiklos poveikio aplinkai ir priemonių jam sumažinti numatymas. Jame atsižvelgiama į visus aplinkos komponentus, kurie paveikiami vykdamas ūkinę veiklą, t.y. vanduo, oras, dirvožemis, biologinė įvairovė, kraštovaizdis, žmogus.

### PLANUOJAMA ŪKINĖ VEIKLA

Žymuo:	Lapas	Lapų	Laida
	7	11	0

Gatvių paskirties (susisiekimo komunikacijų statinių grupės) Mokyklos gatvės remonto Švenčionėlių m., Švenčionių sen. Švenčionių r. sav. projektas. Projekto įgyvendinimo metu numatoma įrengti gatvę su asfalto bei granitinių trinkelų dangos važiuojamąją dalimi. Numatoma gatvę apšviesti.

Numatomas eksploatacijos laikas neribotas.

Po nagrinėjamų statybos darbų jokia produkcija nebus gaminama.

**Energijos šaltinių poreikiai.** Nagrinėjamos gatvės projekte numatytiems darbams bus naudojamos įprastos kelių statybos mašinos ir medžiagos. Degalai ir tepalai įrenginiams bei mechanizmams atvežami, panaudoti tepalai išvežami laikantis Lietuvos Respublikos standartų.

Numatomas maksimalus elektros energijos poreikis statybos darbų metu – apie 50 kW. Kiti energetiniai ir technologiniai ištekliai nebus naudojami.

Statybos darbų metu cheminės medžiagos ir preparatai nenaudojami.

**Technologiniai procesai.** Po statybos darbų technologiniai procesai nebus vykdomi.

## INFORMACIJA APIE POVEIKIUS APLINKAI

### Informacija apie cheminę, fizikinę, biologinę ir kitų reglamentuojamų veiksnių taršą:

Projekte numatytiems darbams reikalingos žaliavos: gruntas, smėlis, žvyras, skalda, asfalto mišiniai, cementbetonio mišiniai. Tvarkant inžinerinius tinklus naudojamas plastikas, metalas. Žaliavų ir medžiagų kiekiai pateikti atskirų projektų dalių sąnaudų žiniaraščiuose.

Gatvės eksploataavimo metu cheminės medžiagos ir jų preparatai, pavojingos cheminės medžiagos ir jų preparatai, radioaktyvios medžiagos, pavojingos ir nepavojingos atliekos nebus naudojamos ir laikomos.

Statybos darbų metu bus naudojami tokie gamtiniai ištekliai kaip vanduo, žvyras, smėlis, skalda. Šie ištekliai bus išgaunami kitur (karjeruose) ir atvežti į panaudojimo vietą. Statybos ir eksploataavimo metu biologinės taršos susidarymas nenumatomas.

Gatvės remontas nėra susijusi su gamyba, todėl gamybinės, pavojingos ir radioaktyviosios atliekos nesusidarys. Gatvės eksploataavimo metu atliekų susidarymas nenumatomas, o naudotojų pakelėse paliekamos šiukšlės bus surenkamos komunalinių paslaugų įmonių. Pagrindinės statybinės atliekos susidarys statybos darbų metu, jų kiekiai pateikti Bendrojoje techninėje specifikacijoje.

**Poveikis saugomoms gamtinėms teritorijoms.** Mokyklos gatvė išsidėsčiusi Švenčionėlių centrinėje dalyje. Šioje vietoje nėra jokių saugomų gamtinių teritorijų. Artimiausios saugomos gamtinės teritorijos yra – Žeimenos ichtiologinis draustinis, išsidėstęs apie 570 m į vakarus nuo gatvės trasos.

Atsižvelgiant į darbų pobūdį, apimtis ir į tai, kad darbai bus vykdomi gatvės raudonųjų linijų ribose pagal bendrajame plane numatytą vietą, neigiamas poveikis saugomoms teritorijoms ir jų vertybėms nenumatomas.

**Poveikis nekilnojamojo kultūros paveldo objektams.** Mokyklos gatvė išsidėsčiusi Švenčionėlių centrinėje dalyje. Artimiausios nekilnojamojo kultūros paveldo objektai yra tokie: apie 0,320 km į vakarus Švenčionėlių geležinkelio stoties statinių komplekso vandens bokštas (kodas 46892), apie 0,005 km į vakarus Pastatas (kodas 2426) ir 0,157 km į rytus Kunigo, Lietuvos Helsinkio grupės nario Bronislovo Laurinavičiaus kapas (kodas 2062).

Kadangi darbai bus vykdomi pagal teritorijų planavimo dokumentus numatytose vietose ir dėl sąlyginai nedidelių darbų apimčių numatoma, kad planuojami statybos darbai reikšmingo poveikio artimiausiems kultūros paveldo objektams neturės.

Bet kokiu atveju, jei atliekant statybos ar kitokius tvarkybos darbus aptinkama archeologinių radinių ar nekilnojamojo daikto vertingųjų savybių, valdytojai ar darbus atliekantys asmenys apie tai privalo pranešti Savivaldybės paveldosaugos padaliniiui, o šis informuoja Kultūros paveldo departamentą. Departamentas gali sustabdyti darbus 15 dienų. Per šį terminą jis kartu su savivaldybės paveldosaugos padaliniu turi patikrinti pranešimą ir priimti sprendimą inicijuoti ar neinicijuoti aptiktos nekilnojamosios kultūros vertybės įregistravimą, kultūros paveldo objekto skelbimą saugomu ar aptiktos vertingosios savybės atskleidimą ir apsaugos reikalavimų patikslinimą.

Žymuo:	Lapas	Lapų	Laida
	8	11	0



5 pav. KPD objektų išsidėstymas Švenčionėlių centrinėje dalyje  
(šaltinis: [www.kpd.lt](http://www.kpd.lt))

**Poveikis paviršiniam vandeniui.** Mokyklos gatvė išsidėsčiusi Švenčionėlių miesto centrinėje dalyje. Šioje vietoje nėra jokių paviršinių vandens telkinių. Artimiausias vandens telkinys – Žeimenos upė, išsidėsčiusi apie 620 m į vakarus nuo gatvės trasos.

Žeimenos upė yra dešinysis Neries intakas. Paprastai laikoma, kad Žeimena išteka iš Žeimenio ežero ties Kaltanėnais. Už Kaltanėnų teka į pietus, pietvakarius Labanoro-Pabradės miškais, smarkiai vingiuoja. Tai tipiška Aukštaitijos upė, teka pro smėlėtus ir skardingus pušynus, neretai įvingiuoja ir į alksniais apaugusias pelkes. Bendras upės ilgis – apie 79,6 km, baseino plotas – apie 2792,7 km<sup>2</sup>, vidutinis debitas – 27,0 m<sup>3</sup>/s. Vidutinis debitas ties Pabrade – 20,6 m<sup>3</sup>/s.

Nuo Kaltanėnų iki Pabradės upė vingiuota, slėnis platus (iki 5 km), su terasomis, jo šlaitų aukštis – 25-30 m. Nuo Pabradės slėnis susiaurėja iki 1 km, vėliau vėl praplatėja, bet prie žiočių susiaurėja. Ties Pabrade vandens metinis nuotėkis pasiskirsto taip: pavasarį nuteka 36 % vandens, vasarą – 20 %, rudenį – 21 %, žiemą – 23 %. Metinė vandens lygio svyravimų amplitudė iki 1,6 m. Dėl labai ežeringo ir miškingo baseino Žeimenos nuotėkis gan pastovus, upė ištisis metus vandeninga.

Projektu numatyti Mokyklos g. darbų poveikis artimiausiems paviršiniams vandens telkiniams nenumatomas.

Statybos darbų metu Žeimenos upės pakrantės juostoje ir apsaugos zonoje neirenginėti statyb vietės ir sandėliavimo aikštelės.

Statybos darbų metu didelis nuotekų kiekis nesusidarys. Neigiamas poveikis paviršiniams ir požeminiams vandenims galimas tik atsitikus nenumatytiems įvykiams, kaip atidirtbų tepalų iš mechanizmų išbėgimo, dažų atliekomis. Bet kokiu atveju galimam neigiamam poveikiui sumažinti darbus vykdanči statybos įmonė turi numatyti tepalų surinkimo sistemą. Darbų zonoje laikomos tepalus absorbuojančios medžiagos, specialūs konteineriai tepalų surinkimui.

Eksplotavimo laikotarpiu pagrindiniu taršos šaltiniu išlieka lietaus vanduo.

**Poveikis orui.** Oro taršos ribinius dydžius reglamentuoja LR Aplinkos ministro ir LR Sveikatos apsaugos ministro 2000 m. spalio 30 d. įsakymas Nr. 471/582 „Dėl teršalų, kurių kiekis aplinkos ore ribojamas pagal Europos sąjungos kriterijus, sąrašo ir teršalų, kurių kiekis aplinkos ore ribojamas pagal nacionalinius kriterijus, sąrašo ir ribinių aplinkos oro užterštumo verčių patvirtinimo“ ir 2010 m. liepos 7 d. įsakymas Nr. D1-585 / V-611 „Dėl aplinkos ore užterštumo sieros dioksidu, azoto dioksidu, azoto oksidais, benzeno, anglies monoksidu, švinu, kietosiomis dalelėmis ir ozonu normų patvirtinimo“.

Didžiausią neigiamą įtaką žmonių gyvenimo kokybei daro žvyrkelių dulkės. Gatvių / kelių dulkių dalelės yra 1-100 μm dydžio. Po automobilio pravažiavimo dalelės pakyla į orą ir sudaro 10-200 m ilgio vėjo nešamą 50-100 mg/m<sup>3</sup> koncentracijos debesį, iš kurio dulkių dalelės pamažu iškrenta.

Žymuo:	Lapas	Lapų	Laida
	9	11	0

Lentelė 2. Aplinkos oro teršalų ribinės vertės

Teršalo pavadinimas	Ribinės vertės pagal AM ministro įsakymą Nr. 591/640 (2001 m. gruodžio 11 d.)	
	Periodas	Ribinė vertė
Anglies monoksidas	8 valandų	10 mg/m <sup>3</sup>
Azoto oksidai	1 valandos	200 mg/m <sup>3</sup>
	Kalendorinių metų	40 mg/m <sup>3</sup>
Kietos dalelės KD10	24 valandų	50 mg/m <sup>3</sup>
	Kalendorinių metų	40 mg/m <sup>3</sup>
Kietos dalelės KD2,5	Kalendorinių metų	20 mg/m <sup>3</sup>

Dabartiniu metu pagrindiniai oro taršos šaltiniai – Mokyklos gatve važiuojančios transporto priemonės. Daugiausiai tai vietinių gyventojų lengvasis transportas.

Mokyklos g. atkarpa išsidėsčiusi gyvenamosios paskirties teritorijoje. Šiuo metu aplinkiniai sklypai užstatyti, itin artimas užstatymas tvoromis iš abiejų gatvės pusių. Projektu numatoma sutvarkyti gatvę, įrengiant geros būklės asfalto bei trinkelų dangos važiuojamąją dalį.

Sutvarkius gatvę, įrengus naują lygesnę dangą, prognozuojama, kad eismas taps sklandesnis, poveikis orui sumažės, t. y. tarša kietosiomis dalelėmis neviršys leistinų ribų ir nekels grėsmės statinyje ar prie jo būnantiems žmonėms, tuo pačiu ir oro tarša neviršys didžiausių leistinų taršos dydžių.

Statybos darbų metu didesnis dulkių kiekis numatomas nuo ardomų konstrukcijų, grunto kasimo, naujų medžiagų ir konstrukcijų transportavimo bei skleidimo, sandėliavimo metu. Taip pat dulkės bus keliamos viršutinio dirvožemio sluoksnio sandėliavimo ir darbų zonos rekultivavimo metu. Oro tarša išmetamosiomis dujomis galima dėl mechanizmų, turinčių benzininių ir dyzelinių variklių, degimo liekanų.

**Poveikis dirvožemiui.** Dirvožemis sandėliuojamas numatytose vietose visų statybos darbų metu.

Prieš vykdant darbus, viršutinis dirvožemio sluoksnis (~10 cm) nuimamas ir sandėliuojamas sutartinėse vietose. Baigus statybos darbus, pažeisti plotai rekultivuojami, atstatomas viršutinis dirvožemio sluoksnis. Tose vietose, kur dirvožemis nėra pažeistas ar degraduotas, bus laikomasi specialiųjų žemės naudojimo sąlygų, t. y. išsaugomi derlingą dirvožemio sluoksnį.

Atsižvelgiant į nagrinėjamų statybos darbų pobūdį, tikėtina, kad tiesioginis neigiamas poveikis dirvožemiui nenumatomas ir galimas tik atsitikus nenumatytiems atvejams. Dirvožemio apsaugai nuo taršos būtina tinkamai parinkti statybinių medžiagų, atliekų saugojimo ir atidirbtų tepalų surinkimo vietas.

Avarinių išsiliejimų atveju statybos darbus vykdanti statybos įmonė turi numatyti tepalų surinkimo sistemą. Darbų zonoje laikomos tepalus absorbuojančios medžiagos, specialūs konteineriai tepalų surinkimui. Žemiausiose aikštelės vietose įrengiami šuliniai – sėsdintuvai, kurie skirti surinkti tepalus ar kitus teršalus netikėto išsiliejimo iš transporto priemonių, esančių laikinoje statybos aikštelėje, metu. Iš šulinio – sėsdintuvo atliekos išvežamos į atliekų perdirbimo įmonę. Degalai ir tepalai nesandėliuojami. Laikina statybos aikštelė įrengiama taip, kad nepažeistų darbų zonoje augančių vertingų želdinių, neužterštų dirvožemio.

**Poveikis biojavirovei ir kraštovaizdžiui.** Naujos, tvarkingos dangos daro didelį poveikį aplinkos estetiniam vaizdai. Dėl atliekamų darbų tikėtina, kad tvarkingų teritorijų aplinka atitiks Švenčionėlių miesto formuojamą savitumo koncepciją ir reikšmingo neigiamo poveikio vizualinei kraštovaizdžio kokybei nedarys. Atsižvelgiant į tolimą atstumą iki kultūros paveldo objektų ir gamtinių išteklių, neigiamas gatvės remonto darbų poveikis jiems nenumatomas.

Atlikus visus baigiamuosius statybos darbus, bus rekultivuoti visi statybos metu paveikti plotai, suformuoti vietovės nuolydžiai, neiškreipiant buvusių landšaftinių profilių.

Laikinas minimalus poveikis biojavirovei galimas tik statybos darbų metu (triukšmas, oro tarša). Bet kokie šalinimo darbai numatomi vykdyti tik susiderinus su Statytoju ir kitomis suinteresuotomis institucijomis.

**Ekstremalios situacijos.** Statybos darbų metu būtina numatyti galimų avarijų išvengimo ir likvidavimo priemones – už tai atsakinga statybos darbus atliekanti statybos įmonė. Bet kokių atvejų, galimam neigiamam poveikiui sumažinti statybos darbus vykdanti įmonė turi numatyti tepalų surinkimo sistemą. Statybos darbų metu turi būti laikomos tepalus absorbuojančios medžiagos, specialūs konteineriai tepalų surinkimui. Žemiausiose aikštelės vietose įrengiami šuliniai – sėsdintuvai, iš kurių atliekos išvežamos į atliekų perdirbimo įmonę.

Teritoriją kertančių požeminių tinklų apsaugai, visų kabelių tinklų zonoje darbai turi būti vykdomi tik rankiniu būdu ir dalyvaujant eksploatuojančių organizacijų atstovams. Avarijų su mechanizmais, įrenginiais padarinių likvidavimui būtina kreiptis į specialistus.

Žymuo:	Lapas	Lapų	Laida
	UL-25-0083-XX-TP-BD/S.BAR-01	10	11

Darbu metu gaisrų ir ekstremalių situacijų tikimybė yra minimali. Siekiant sumažinti avarių ir gaisrų tikimybę, būtina naudoti reikiamas apsaugos priemones (pvz. statybos aikštelėse numatyti gesintuvus, nedegius rūbus ir batus darbininkams, ir pan.) bei užtikrinti informaciją apie jas.

**Poveikis žmogui.** Neigiamas poveikis darbininkams gali būti dėl triukšmo, vibracijos, keliamų dulkių:

- jei triukšmo lygis visu darbo metu viršija ar gali viršyti 80 dB(A), darbdaviai privalo aprūpinti darbuotojus ausų AAP (LR socialinės apsaugos ir darbo ministrės ir LR sveikatos apsaugos ministro 2013 m. birželio 25 d. įsakymas Nr. A1-310/V-640 „Dėl darbuotojų apsaugos nuo triukšmo keliamos rizikos nuostatų patvirtinimo“); taip pat rekomenduojama atitinkamai planuoti triukšmingą veiklą dienos metu, t.y. nuo 6.00 val. iki 22.00 val., nedirbti naktimis bei švenčių dienomis;
- pneumatinio plaktuko vibracija gali būti sumažinta parenkant techniką ir planuojant darbo laiką (riboti dirbančiųjų su vibraciją keliančių įrangą laiką);
- cemento ir smėlio dulkių poveikis gali būti sumažintas naudojant kvėpavimo apsaugos priemones;
- akių apsaugai turi būti naudojami apsauginiai akiniai;
- apsaugai nuo dažų (jei bus naudojami) poveikio būtina naudoti kvėpavimo apsaugos priemones ir spec. aprangą.

**Triukšmo poveikis.** LR Triukšmo valdymo įstatymu apibrėžta, kad triukšmo ribinis dydis – tai triukšmo rodiklio vertė, kurią viršijus triukšmo šaltinio valdytojas privalo imtis priemonių skleidžiamam triukšmui šalinti ar mažinti. Triukšmo ribinius dydžius reglamentuoja higienos norma HN 33:2011 „Triukšmo ribiniai dydžiai gyvenamuosiuose ir visuomeninės paskirties pastatuose bei jų aplinkoje“.

Pagrindiniai triukšmo taršos šaltiniai gatvės aplinkoje – gatve važiuojančios transporto priemonės. Daugiausiai tai vietinių gyventojų lengvasis transportas.

Prasta techninė gatvės būklė turi įtakos pravažiuojančių transporto priemonių skleidžiamam triukšmo didėjimui. Remiantis „APR-T10 Aplinkosauginių priemonių projektavimo, įdiegimo ir priežiūros rekomendacijomis. Kelių eismo triukšmo mažinimas“ žvyro danga yra 4-6 dB(A) triukšmingesnė nei asfalto danga.

**Lentelė 3.** Didžiausi leidžiami triukšmo ribiniai dydžiai gyvenamuosiuose ir visuomeninės paskirties pastatuose bei jų aplinkoje

Eil. Nr.	Objekto pavadinimas	Paros laikas*	Ekvivalentinis garso slėgio lygis ( $L_{AeqT}$ ), dBA	Maksimalus garso slėgio lygis ( $L_{AFmax}$ ), dBA
1.	Gyvenamųjų pastatų ir visuomeninės paskirties pastatų (išskyrus maitinimo ir kultūros paskirties pastatus) aplinkoje, veikiamoje transporto sukeliama triukšmo	diena vakaras naktis	65 60 55	70 65 60

\* Pastaba: Paros laiko (dienos, vakaro ir nakties) pradžios ir pabaigos valandos suprantamos taip, kaip apibrėžta Lietuvos Respublikos triukšmo valdymo įstatymo [1] 2 straipsnio 3, 9 ir 28 dalyse nurodytų dienos triukšmo rodiklio ( $L_{dienes}$ ), vakaro triukšmo rodiklio ( $L_{vakaro}$ ) ir nakties triukšmo rodiklio ( $L_{nakties}$ ) apibrėžtyse.

**Lentelė 4.** Didžiausi leidžiami triukšmo ribiniai dydžiai, naudojami triukšmo strateginio kartografavimo rezultatams įvertinti

Eil. Nr.	Objekto pavadinimas	$L_{dvn}$ , dBA	$L_{dienes}$ , dBA	$L_{vakaro}$ , dBA	$L_{nakties}$ , dBA
1	Gyvenamųjų pastatų (namų) ir visuomeninės paskirties pastatų (išskyrus maitinimo ir kultūros paskirties pastatus) aplinkoje, veikiamoje transporto sukeliama triukšmo	65	65	60	55

\*Pastaba: 1 ir 2 lentelėse nurodytų objektų, esančių kurortuose ir kurortinėse teritorijose, aplinkoje triukšmo ribiniai dydžiai mažinami 5 dBA.

Įrengus asfalto dangą, lygus naujos dangos paviršius sumažins automobilių keliamą triukšmo lygį.

Atsižvelgiant į tai, transporto skleidžiamas triukšmas neviršys didžiausių leidžiamų triukšmo ribinių dydžių, dėl to girdimo triukšmo lygis nekels grėsmės žmonių sveikatai ir atitiks jų darbui, poilsiui bei miegui būtinas komfortines aplinkos sąlygas aplinkoje, veikiamoje transporto sukeliama triukšmo ribinis dydis naktį yra 60 dB(A).

Žymuo:	Lapas	Lapų	Laida
	UL-25-0083-XX-TP-BD/S.BAR-01	11	11

## BENDROJI TECHNINĖ SPECIFIKACIJA

Užsakovas – Švenčionių rajono savivaldybės administracija;  
 Statytojas – Švenčionių rajono savivaldybė;  
 Komplekso pavadinimas – Švenčionių rajono bevariklio transporto infrastruktūros įrengimas;  
 Objekto pavadinimas – Dviračių gatvės įrengimas Švenčionėlių Mokyklos gatvėje;  
 Statinio projekto pavadinimas – Gatvių paskirties (susisiekimo komunikacijų statinių grupės) Mokyklos gatvės remonto Švenčionėlių m., Švenčionių sen. Švenčionių r. sav. projektas;  
 Statinio projekto etapas – techninis projektas;  
 Statybos rūšis – Statinio remontas;  
 Statinių naudojimo paskirtis – Susisiekimo komunikacijos: gatvės; Inžineriniai tinklai: elektros tinklai (gatvės apšvietimas);  
 Statinių kategorija – Neypatingasis statinys.

### 1. Taikymo sritis

Šios techninės specifikacijos yra neatskiriama statinio techninių specifikacijų bendroji dalis. Jos papildo bendraisiais reikalavimais ir nurodymais atskirų projekto sudedamųjų dalių technines specifikacijas.

### 2. Bendrosios nuostatos

Tam, kad būtų pastatytas inžinerinis statinys, turi būti patvirtintas Statinio projektas ir gautas statybą leidžiantis dokumentas. Statybą leidžiančio dokumento išdavimo tvarka nustatoma vadovaujantis statybos techniniu reglamentu STR 1.05.01:2017 „Statybą leidžiantys dokumentai. Statybos užbaigimas. Nebaigto statinio registravimas ir perleidimas. Statybos sustabdymas. Savavališkos statybos padarinių šalinimas. Statybos pagal neteisėtai išduotą statybą leidžiantį dokumentą padarinių šalinimas“.

Šiuo atveju, vykdant neypatingojo statinio t. y. Ds kategorijos gatvės, remontą, miesto teritorijoje, statybą leidžiantis dokumentas nėra privalomas. Statybos darbai gali būti pradėti turint statinio projekto tvirtinimo dokumentą ir inžinerinių statinių savininkų/ valdytojų rašytinius sutikimus, kai projekto sprendiniai patenka į kitų statinių apsaugos zonas ar kitas teritorijas.

Statinio projektas parengtas, vadovaujantis Lietuvos Respublikoje galiojančiais teisės aktais, reglamentuojančiais statomo statinio statybos procesą. LR įstatymų, statybos normatyvinių dokumentų bei standartų, kuriais vadovautasi, rengiant Statinio projektą, sąrašas pateiktas atskiru dokumentu Nr. UL-25-0083-XX-TP-BD.NDŽ-01.

#### Kvalifikaciniai reikalavimai statybos rangovui ir subrangovams.

Statinio statybos rangovais ir subrangovais gali būti LR ar užsienio valstybės fizinis asmuo, juridinis asmuo ar kita užsienio organizacija ar jų padalinys, turintys LR statybos įstatymo nustatytą teisę užsiimti statyba ir vykdantys statybą rangos sutarties pagrindu.

Statybos rangovas ir subrangovai privalo turėti visus reikalingus atestatus ir licencijas (jei reikia) suprojektuotam statiniui rekonstruoti, statyti.

Ypatingojo statinio statybos rangovas turi atitikti šiuos kvalifikacinius reikalavimus:

- neturi būti pradėtas bankroto procesas, kreiptasi į teismą dėl kvalifikacijos atestato galiojimo sustabdymo, galiojimo panaikinimo ar kitokio apribojimo;

0	2025-09	Statybos leidimui, konkursui		
<i>Laida</i>	<i>Išleidimo data</i>	<i>Laidos statusas. Keitimo priežastis (jei taikoma)</i>		
<i>Kval. patv. dok. Nr.</i>	<b>III URBANLINE</b>		<i>Statinio projekto pavadinimas</i>	
	Liepkalnio g. 85, 02120 Vilnius; Tel. Nr. +370 699 19380; Įmonės kodas: 300149157		<b>GATVIŲ PASKIRTIES (SUSISIEKIMO KOMUNIKACIJŲ STATINIŲ GRUPĖS) MOKYKLOS GATVĖS REMONTO ŠVENČIONĖLIŲ M., ŠVENČIONIŲ SEN. ŠVENČIONIŲ R. SAV. PROJEKTAS</b>	
			<i>Statinio numeris ir pavadinimas</i>	
37326	SPV	R. Jautakis	-	
			<i>Dokumento pavadinimas:</i>	<i>Laida</i>
			<b>BENDROJI TECHNINĖ SPECIFIKACIJA</b>	0
LT	<i>Statytojas ir (arba) Užsakovas</i>		<i>Dokumento žymuo</i>	<i>Lapas</i>
	<b>ŠVENČIONIŲ RAJONO SAVIVALDYBĖ / ŠVENČIONIŲ RAJONO SAVIVALDYBĖS ADMINISTRACIJA</b>		<b>UL-25-0083-XX-TP-BD.BTS-01</b>	<i>Lapų</i>
			1	16

- darbams turi vadovauti aplinkos ministro nustatyta tvarka atestuoti statybos techninės veiklos pagrindinių sričių vadovai, dirbantys pagal darbo sutartį ypatingojo statinio statybos vadovas ir (ar) ypatingojo statinio specialiųjų statybos darbų vadovai pagrindiniams specialiesiems statybos darbams;
- privalo turėti vykdomo darbo srities darbuotojų;
- turi būti įdiegęs kokybės vadybos sistemą;
- privalo turėti nustatyta tvarka patvirtintas ir galiojančias įmonės statybos taisykles vykdomiems darbams atlikti;
- Statybos rangovas, siekiantis turėti teisę atlikti visus bendruosius statybos darbus, privalo turėti ne mažesnę kaip 2 metų veiklos patirtį statybos srityje, kiti rangovai – ne mažesnę kaip vienu metų veiklos patirtį statybos srityje. Statybos rangovas atitinka veiklos patirties statybos srityje reikalavimą, jeigu jam po reorganizavimo perėjo rangovo, kuris iki reorganizavimo atitiko šį reikalavimą, teisės ir pareigos.

#### Kvalifikaciniai reikalavimai bendrųjų ir specialiųjų statybos darbų vadovams ir specialistams.

Statinio statybos bendrųjų darbų vadovas (tuo atveju, kai jis nėra statinio statybos vadovas) gali būti fizinis asmuo (specialistas, turintis statybos, architektūros ar kitą aukštąjį inžinerinį išsilavinimą), atestuotas nustatyta tvarka, kuris, atstovaudamas rangovui (kai statyba vykdoma rangos būdu) ar Statytojui ir / ar Užsakovui (kai statyba vykdoma ūkio būdu), įgyvendina statinio projektą nuo statybos pradžios iki statybos užbaigimo, vadovauja bendriesiems statybos darbams, techniniais klausimais pavaldus statinio statybos vadovui ir pagal kompetenciją atsako už pastatyto statinio normatyvinę kokybę.

Specialiųjų statybos darbų vadovu gali būti fizinis asmuo (specialistas, turintis statybos ar kitą aukštąjį arba aukštesnį inžinerinį išsilavinimą), atestuotas nustatyta tvarka, kuris, atstovaudamas Statybos rangovui (kai statyba vykdoma rangos būdu) ar Statytojui ir / ar Užsakovui (kai statyba vykdoma ūkio būdu) ir įgyvendindamas statinio projektą nuo statybos pradžios iki statybos užbaigimo, vadovauja tam tikriems statybos specialiesiems darbams, būdamas techniškais klausimais pavaldus statinio statybos vadovui ir pagal kompetenciją atsako už pastatyto statinio normatyvinę kokybę.

#### Statinio statybos techninės priežiūros organizavimo ir vykdymo tvarka

Statinio statybos techninė priežiūra yra Statytojo ir / ar Užsakovo organizuojama statinio statybos priežiūra, kurios tikslas – kontroliuoti, ar statinys statomas pagal statinio projektą, statybos rangos sutarties sąlygas, taip pat normatyvinių statybos techninių dokumentų, normatyvinių statinio saugos ir paskirties dokumentų ir kitų teisės aktų reikalavimus.

Statinio statybos techninės priežiūros rangovu gali būti Lietuvos Respublikos ar užsienio valstybės fizinis asmuo, juridinis asmuo ar kita užsienio organizacija arba jų padalinys, Statytojo ir / ar Užsakovo pavedimu organizuojantys statinio statybos techninę priežiūrą

Statinio statybos techninės priežiūros veikla turi būti organizuojama vadovaujantis STR 1.06.01:2016 „Statybos darbai. Statinio statybos priežiūra“ reikalavimais. Statinio statybos techninės priežiūros periodiškumas ir darbo apimties nustatomi vadovaujantis STR 1.04.04:2017 „Statinio projektavimas, projekto ekspertizė“ 18 priedo reikalavimais.

1 lentelė. Rekomendaciniai statinio statybos techninės priežiūros laiko skaičiavimai, kuriais reikia vadovautis, sudarant sutartis dėl statybos techninės priežiūros paslaugų atlikimo.

STR 1.01.03:2017 [5.23] p.	STATINIŲ GRUPĖS PAGAL NAUDOJIMO PASKIRTĮ ATITINKANČIĄ STR 1.01.03:2017 [5.23]			
8.1, 8.2	KELIŲ IR GATVIŲ STATYBOS TECHNINĖ PRIEŽIŪRA			
	Eil. Nr.	Pavadinimas	Min. val. skaičius	Pastabos
	1	Projekto nagrinėjimas	20	
	2	Vienas kilometras kelio ar gatvės su vieno sluoksnio asfalto danga	38	Sankasos įrengimo su pralaidomis, vandens nuvedimu ir drenažais, apsauginio šalčiui atsparaus sluoksnio, šalčiui nejautraus sluoksnio įrengimo, pagrindo įrengimo ir asfalto dangos vieno sluoksnio įrengimo techninė priežiūra
	3	Viena nuovaža	252	
	4	Vienas kilometras asfaltbetonio dangos (kai įrengiama daugiau kaip viensluoksnė danga)	5	
	5	Eismo saugumo priemonių įrengimas (vienam kilometrui kelio ar gatvės)	-	
	6	Viena sankryža	32	

Žymuo:  <b>UL-25-0083-XX-TP-BD.BTS-01</b>	Lapas	Lapų	Laida
	2	16	0

STR 1.01.03:2017 [5.23] p.		STATINIŲ GRUPĖS PAGAL NAUDOJIMO PASKIRTĮ ATITINKANČIA STR 1.01.03:2017 [5.23]		
7	Dokumentacijos tvarkymas (paslėpti darbai, statybos produktų atitikties dokumentų, statybos žurnalų tvarkymas, aktų pasirašymas)	36	12 val. skirta vienam mėnesiui, valandas reikia dauginti iš statybos trukmės (mėnesiais)	
8	Geodezinės nuotraukos tikrinimas	12		
	Užbaigimo komisija	24		
Automagistralėse ar keliuose, kur daugiau kaip dvi eismo juostos vieno kilometro statybos techninė priežiūra kiekvienai kelio pusei skaičiuojama atskirai				
9	<b>INŽINERINIŲ TINKLŲ STATYBOS TECHNINĖ PRIEŽIŪRA</b>			
	<b>Eil. Nr.</b>	<b>Pavadinimas</b>	<b>Min. val. skaičius</b>	<b>Pastabos</b>
	1	Projekto nagrinėjimas (vieno kilometro ilgio inžinerinis tinklas)	16	
	2	Inžinerinis tinklas (vieno kilometro ilgio)	36	
	3	Inžinerinio tinklo bandymai	8	
	4	Dokumentacijos tvarkymas (paslėpti darbai, statybos produktų atitikties dokumentų, statybos žurnalų tvarkymas, aktų pasirašymas)	36	12 val. skirta vienam mėnesiui; valandas reikia dauginti iš statybos trukmės (mėnesiais)
	5	Geodezinės nuotraukos tikrinimas (vieno kilometro ilgio)	12	
	6	Užbaigimo komisija	24	

Saugaus darbo, gaisrinės saugos, aplinkos apsaugos, tinkamų darbo higienos sąlygų statybvietėje ir statomame statinyje užtikrinimo reikalavimai; trečiųjų asmenų interesų apsauga statybos metu

Statybos rangovas statybvietėje ir statomame statinyje privalo užtikrinti saugaus darbo, gaisrinės saugos, aplinkos apsaugos bei tinkamų darbo higienos sąlygas, pagal galiojančius reikalavimus. Tuo tikslu turi būti:

- paskirtas statinio saugos ir sveikatos darbe koordinatorius;
- visiems darbuotojams turi būti praveisti instruktažai;
- įrengtos laikinos buitinės patalpos;
- statybos aikštelėje gerai prieinamoje vietoje įrengtas priešgaisrinis postas – skydas su gesintuvais ir kitu priešgaisrinio inventoriu (dėžės su smėliu, kibirai, laužtuvai ir kt.); Vanduo gaisrų gesinimui imamas iš esamų gaisrinių hidrantų arba iš artimiausių vandens telkinių;
- pirmosios medicininės pagalbos priemonės (vaistinė) su visais būtinais pirmosios medicininės pagalbos medikamentais ir kitomis medicininėmis priemonėmis pastatomas buitinėse patalpose ir pagal darbų vadovus nurodytose darbo zonose. Pirmosios medicininės pagalbos priemonės turi būti paženklintos specialiu ženklu. Matomose vietose turi būti užrašytas bendrosios pagalbos telefonas Nr. 112.
- įvykus rimtam susižeidimui ar kitai rimtai traumai, nukentėjusiam pirmiausiai vietoje pagal galimybes suteikiama pirmoji medicininė pagalba bei iškviečiama bendruoju pagalbos telefonu grietoji medicininė pagalba ir nedelsiant apie įvykį pranešama Valstybinės darbo inspekcijos teritoriniam padaliniiui.
- visi darbuotojai turi būti aprūpinti asmeninėmis apsaugos priemonėmis sutinkamai su „Darbuotojų aprūpinimo asmeninėmis apsaugos priemonėmis nuostatais“;
- pastatyti biotualetai nurodytose vietose;
- aptvertos vykdomų inžinerinių tinklų etapo darbo vietos laikiniais inventoriniais aptvėrimais;
- gauti atitinkami leidimai žemės darbų vykdymui;
- žemės darbai vykdomi pagal STR 1.06.01:2016 „Statybos darbai. Statinio statybos priežiūra“ nurodymus ir reikalavimus, prisilaikant nurodytų tranšėjų ir duobių šlaitų nuolydžių, priklausančių nuo iškasos gylio bei sutikto grunto;
- darbų vykdymo metu Statybos rangovas turi užtikrinti privažiavimą prie esamų statinių, pėsčiųjų perėjimui per tranšėjas turi būti įrengti laikini pėsčiųjų tilteliai su apsauginiais turėklais;
- užtikrinta, kad pašaliniai asmenys nepatektų į statybos aikštelę bei darbų vykdymo zoną;
- visi elektriniai statybos mechanizmai, įrankiai būtų įžeminti;
- visa elektros įranga, priedai ir įrenginiai turi būti suprojektuoti ir pagaminti, kad veiktų elektros tiekimo sistemoje ir turėtų sekančias charakteristikas Aukšta 3 fazių sistema – 10 kV; Žema 1 fazės sistema – 230 V; Žema 3 fazių sistema – 400 V, TN-S sistema (5 gyslų sistema) Dažnis 50Hz. Apsaugos laipsnis, jei nenurodyta kitaip techninėse specifikacijose ir brėžiniuose: visa elektros įranga (lauke) IP 54, visa elektros įranga sumontuota patalpose pagal patalpos paskirtį;
- Statybos rangovas pateikia ir sumontuoja visą elektros valdymo įrangą montuojamoms sistemoms ir įrenginiams. Visa Statybos rangovo pristatoma įranga turi būti pilnai sukomplektuota. Statybos rangovas turi užtikrinti jos prijungimą prie

Žymuo:	Lapas	Lapų	Laida
<b>UL-25-0083-XX-TP-BD.BTS-01</b>	3	16	0

220V ir aukštesnės įtampos sistemų ir reikalingus išbandymus. Statybos rangovas turi sudaryti visos elektros įrangos ir variklių sąrašus;

- statybos rangovas pateikia ir sumontuoja visą elektros valdymo įrangą montuojamoms sistemoms ir įrenginiams. Visa Statybos rangovo pristatoma įranga turi būti pilnai sukomplektuota. Statybos rangovas turi užtikrinti jos prijungimą prie 220V ir aukštesnės įtampos sistemų ir reikalingus išbandymus. Statybos rangovas turi sudaryti visos elektros įrangos ir variklių sąrašus;
- iškasos žmonių judėjimo vietose turi būti aptvertos;
- pavojingos zonos aptvertos, darbo vietos gerai apšviestos;
- statybinių gaminių kėlimas atliekamas patikrinta ir išbandyta įranga;
- nebūtų dirbama su mechanizmais prie esamų elektros oro linijų, prieš tai jų neatjungus;
- nebūtų žmonių po keliamomis konstrukcijomis, medžiagomis ir zonose, kur jos gali nukristi;
- darbininkai turi būti aprūpinti specialia apranga;
- iki statybos pradžios turi būti parengtas statybos vykdymo projektas;
- kasant tranšėjas ar iškasų šlaitus vertikaliai, sienutės turi būti išramstomos. Kategoriškai draudžiama būti tranšėjose su vertikaliomis sienutėmis be išramstymo;
- visi mechanizmai statybos aikštelėje turi būti tvarkingame stovyje. Degalų ir tepalų nutekėjimas ir patekimas į gruntą draudžiamas. Draudžiama naudoti ir kitokias gamtai pavojingas medžiagas;
- išvažiuojant mechanizmams ar kitokiam transportui iš statybos aikštelės jie turi būti nuplaunami, kad nebūtų užteršta gatvių danga;
- augalinis sluoksnis panaudojamas teritorijos tvarkymo darbams ir žalių zonų įrengimui;
- trečiųjų asmenų interesų apsauga privalo būti vykdoma statybos vadovo visą statybos laikotarpį. Statybos metu Statybos rangovas turi darbus organizuoti taip, kad būtų įmanomas žmonių patekimas į aplinkinius žemės sklypus.

### 3. Techninė dokumentacija

#### Projekto ekspertizė

*Statinio projekto bendroji ekspertizė.* Statinio projekto ekspertizė yra privaloma Ypatingojo statinio ir statinio, kurio LR statybos įstatymo 6 straipsnio 3 dalimi, nurodyto Vyriausybės ar jos įgaliotos institucijos statinių, kurie turi būti pritaikomi specialiesiems neįgalųjų poreikiams, sąraše, ir statinio, kurio projektavimas ir (ar) statyba finansuojama Lietuvos Respublikos ir (ar) Europos Sąjungos biudžeto lėšomis, projektų ekspertizė privaloma. Kultūros paveldo statinių tvarkomųjų statybos darbų projektų ekspertizės atlikimo privalomus atvejus, suderinęs su aplinkos ministru, nustato kultūros ministras. Kitus statinio projekto ar atskirų statinio projekto dalių ekspertizės privalomus atvejus nustato aplinkos ministras. Statinio projekto ekspertizė neprivaloma krašto apsaugos tikslams skirtose teritorijose projektuojant nesudėtingąjį statinį, kurio projektavimas ir statyba finansuojama Lietuvos Respublikos biudžeto lėšomis. Statinio projekto ekspertizė atliekama dėl naujų statinių statybos, statinių rekonstravimo, kapitalinio remonto projektų ir statinių projektų, kuriuose numatyti kultūros paveldo statinio tvarkomieji paveldosaugos darbai, taip pat aplinkos ministro nustatytais atvejais, kai gavus statybą leidžiantį dokumentą keičiami šioje dalyje nurodytų statinių projektų sprendiniai, kuriais įgyvendinami aplinkos prieinamumo reikalavimai. Statinio projekto ekspertizės išlaidas apmoka Statytojas ir / ar Užsakovas.

Bendroji projekto ekspertizė rengiama visoms Statinio projekto sudėtinėms dalims. Projekto ekspertizė įforminama ekspertizės aktu, kuris galioja per visą statybos laiką (nuo akto pasirašymo dienos). Jei statybos leidimas per 3 metus po ekspertizės akto perdavimo Statytojui ir / ar Užsakovui negautas, atliekama nauja projekto ekspertizė.

Bendrosios projekto ekspertizės akte pateiktos privalomos pastabos ir Statinio projekto įvertinimas privalomi Statytojui ir projektuotojui. Kai projekto ekspertizė neprivaloma ir ją Statytojas organizuoja savo iniciatyva, projekto ekspertizės akte pateiktos privalomos pastabos Statytojui ir / ar Užsakovui ir projektuotojui yra privalomos.

Statytojas ir / ar Užsakovas, nesutinkantis su projekto ekspertizės akto išvadomis, turi teisę užsakyti atlikti pakartotinę ekspertizę kitam ekspertizės rangovui.

Bendrosios projekto ekspertizės aktas yra vienas iš dokumentų, pateikiamų statybą leidžiančio dokumento gavimui. Šiam Statinio projektui bendroji ekspertizė yra neatliekama.

*Specialioji projekto ekspertizė.* Specialiosios projekto ekspertizės privalomumo atvejus, atlikimo tvarką nustato ir šią ekspertizę atlieka statinio saugos ir paskirties reikalavimų valstybinės priežiūros institucijos pagal joms įstatymų ir kitų teisės aktų suteiktą kompetenciją ir priskirtas normavimo sritis.

Kai specialioji projekto ekspertizė privaloma, ji turi būti atlikta iki projekto ekspertizės pradžios ir jos išvados pateikiamos ekspertizės rangovui kartu su ekspertuojamu projektu. Projekto ekspertizė atliekama gavus teigiamas specialiosios projekto ekspertizės išvadas.

Jei specialioji projekto ekspertizė atliekama to statinio projekto, kurio projekto ekspertizė neprivaloma, specialiosios projekto ekspertizės išvados įforminamos ir pateikiamos statytojui, kopija – projektuotojui.

Žymuo:	Lapas	Lapų	Laida
<b>UL-25-0083-XX-TP-BD.BTS-01</b>	4	16	0

Šiam statinio projektui specialioji (paveldosaugos) ekspertizė nėra atliekama.  
*Kita.* Darbo projekto detalizuojant sudėtingų konstrukcijų ir sudėtingų technologijų statinių, nurodytų STR 1.01.03:2017 „Statinių klasifikavimas“, rengiamos konstrukcinės dalies ekspertizė yra privaloma, taip pat privaloma atlikti ir kitų darbo projekto dalių ekspertizė, jei tai nurodyta techninio projekto ekspertizės akte.  
Šio projekto apimtyje Darbo projekto ekspertizė nebus atliekama.

#### Inžineriniai tyrinėjimai

*Inžineriniai topografiniai tyrinėjimai.* Statinio projekto rengimo metu atlikti inžineriniai topografiniai tyrinėjimai, kuriuos atliko 2025 m.- 08 mėn. UAB „URBAN LINE“ (Kvalifikacijos pažymėjimo Nr.1GKV-1517).

*Archeologiniai tyrimai.* Atsižvelgiant į Statinio projekto sprendinius, archeologinių tyrinėjimų atlikti nereikia.

*Kiti tyrimai.* Po statybos darbus, turi būti parengiama geodezinė kontrolinė dokumentacija.

#### Projekto dokumentacija

Statinio projektas sukomplektuotas, vadovaujantis statybos techniniu reglamentu STR 1.1.04.04:2017 „Statinio projektavimas, Projekto ekspertizė“. Pagrindiniai dokumentai, sudarantys statinio projektą yra Statinio projektavimo (Techninė) užduotis; techninės specifikacijos; aiškinamasis raštas; sąnaudų žiniaraščiai, brėžiniai ir schemas. Statinio projekto sprendiniai grafiškai vaizduojami ant ne senesnės kaip 3 metų suderintos inžinerinės geodezinės nuotraukos.

Statinio projekto rengimo metu atlikti projekto sprendinių derinimai su Statytoju ir / ar Užsakovu, prisijungimo sąlygas išdavusiomis institucijomis, yra įforminti parašais pagrindiniame brėžinyje arba būtinais rašytiniais pritarimais pagal STR 1.05.01:2017 „Statybą leidžiantys dokumentai. Statybos užbaigimas. Nebaigto statinio registravimas ir perleidimas. Statybos sustabdymas. Savavališkos statybos padarinių šalinimas. Statybos pagal neteisėtai išduotą statybą leidžiantį dokumentą padarinių šalinimas“ reikalavimus.

Visa statinio projekto dokumentacija rengiama lietuvių kalba. Statinio projektas pasirašomas statybos techniniame reglamente STR 1.1.04.04:2017 „Statinio projektavimas, projekto ekspertizė“ nustatyta tvarka. Jei statinio projekto dokumentuose randama neatitikimų ar prieštaravimų, tai dokumentų svarbumo eilė yra tokia: techninės specifikacijos, aiškinamasis raštas, brėžiniai ar schemas, sąnaudų kiekių žiniaraščiai. Jei statybos metu pakeitimų atsiranda nuostatuose, teisiniuose dokumentuose, standartuose ir t.t., svarbesniais laikomos techninės specifikacijos ir brėžiniai.

Projektuotojas Statytojui ir / ar Užsakovui statinio projektą perduoda pagal perdavimo–priėmimo aktą, kai atlikta projekto ekspertizė ir gautas projekto ekspertizės aktas su išvada, kad projektą galima tvirtinti (kai privaloma) arba projektui pritariama (kai projekto ekspertizė atlikta statytojo iniciatyva). Statytojui ir / ar Užsakovui perduodamas skaitmeninis elektroniniais parašais pasirašytas projektas, projektavimo darbų rangos sutartyje numatytas kompiuterinių laikmenų su įrašyta elektroniniu parašu pasirašyta projekto kopija skaičius.

Kai po statybą leidžiančio dokumento išdavimo keičiami LR Statybos įstatyme nurodyti esminiai projekto sprendiniai ir norint tęsti statybą privaloma gauti naują statybą leidžiantį dokumentą, turi būti rengiamas naujos laidos projektas. Kai po statybą leidžiančio dokumento išdavimo keičiami LR Statybos įstatyme nurodyti esminiai projekto sprendiniai ir norint tęsti statybą gauti naują statybą leidžiantį dokumentą neprivaloma, taip pat kai keičiami neesminiai projekto sprendiniai, rengiamas naujos laidos projekto sprendinių dokumentas (-ai).

Projekto sprendinių pakeitimai privalo atitikti Reglamente (ES) Nr. 305/2011 nurodytus esminius statinių reikalavimus, esminius architektūros reikalavimus, normatyvinių statybos techninių ir normatyvinių statinio saugos ir paskirties dokumentų reikalavimus.

Kai po statybą leidžiančio dokumento išdavimo keičiami LR Statybos įstatyme nurodyti esminiai projekto sprendiniai ir rengiamas naujos laidos projektas, turi būti atlikta pakeisto projekto ekspertizė, kai ji privaloma, pakeistas projektas patvirtintas, pakeistam projektui gautas naujas statybą leidžiantis dokumentas, jei jis privalomas.

Bet koku atveju visi Statinio projekto sprendinių pakeitimai turi būti suderinti su Statytoju ir / ar Užsakovu.

#### Projektinė dokumentacija statybos darbu metu

##### *Darbo projektas*

Prieš statybos darbų pradžią statybos darbų atlikimui turi būti parengtas darbo projektas.

Darbo projektas rengiamas atskiro projektavimo darbų sutarties sąlygomis. Darbo projekte pateikiami statybinių konstrukcijų ir inžinerinių sistemų elementų detalizacijų brėžiniai, pagal kurias vykdomi statybos darbai ir, jei reikia, gamintojai parengia brėžinius gamybai.

Darbo projekto sprendinių keitimai, papildymai ir taisymai turi būti suderinti su Statybos rangovu ir jiems turi pritarti Statytojas ir / ar Užsakovas.

Žymuo:  <b>UL-25-0083-XX-TP-BD.BTS-01</b>	Lapas	Lapų	Laida
	5	16	0

Statybos rangovas neturi teisės pats nukrypti nuo brėžinių ar specifikacijų, daryti Statinio projekto pakeitimus, atlikti papildomus darbus ar keisti statybines medžiagas. Tokį leidimą gali išduoti tik statinio statybos techninis prižiūrėtojas arba pats Statytojas ir / ar Užsakovas, suderinus su projekto vykdymo priežiūros vadovu. Apie visus pakeitimus ir papildomus darbus reikia raštiškai informuoti Statytoją ir / ar Užsakovą, dar nepradėjus tokių pakeitimų.

Kai darbo projektą rengia kitas projektuotojas, darbo projekto brėžiniams (darbo brėžiniams) statinio techninio projekto vadovas ir darbo projekto architektūrinės dalies darbo brėžiniams statinio techninio projekto architektūrinės dalies vadovas pritaria pasirašydami ir pažymėdami žyma „Pritariu, statyti“. Tai reiškia, kad darbo projektas atitinka techninio projekto sprendinius, atlikta projekto ekspertizė (kai privaloma), projektas pataisytas pagal privalomasias ekspertizės pastabas, patvirtintas reglamento nustatyta tvarka ir tik pagal tokius projekto dokumentus (darbo brėžinius) Statybos rangovas gali vykdyti statybos darbus.

Užbaigus statinį, LR statybos įstatyme nustatytais atvejais išduodamas statybos užbaigimo aktas arba surašoma deklaracija apie statybos užbaigimą, darbo projekto brėžinius pažymint žyma „Taip pastatyta“.

*Statinio projekto keitimai.* Kai po statybą leidžiančio dokumento išdavimo keičiami neesminiai statinio projekto sprendiniai ir parengti darbo projekto sprendinių keitimai, papildymai ar taisymai neatitinka Statinio techninio projekto sprendinių, techninis projektas turi būti pakeistas (parengiant naujos laidos projekto sprendinių dokumentą (-us)) iki statybos užbaigimo procedūrų (prašymo išduoti statybos užbaigimo aktą pateikimo ar deklaracijos apie statybos užbaigimą surašymo) pradžios.

Kai keičiant neesminius projekto sprendinius, darbo projekto sprendinių keitimus, papildymus ar taisymus atlieka techninį projektą parengęs projektuotojas, iki statybos užbaigimo procedūrų pradžios pakeisti techninį projektą neprivaloma, jei to nereikalauja statytojas.

Projekto keitimai, papildymai ir taisymai atliekami parengiant naujos laidos projektinių sprendinių dokumentą, šiam dokumentui suteikiama nauja laida. Jei projekto dokumentai keičiami, papildomi ir taisomi kelis kartus, kiekvieną kartą dokumentams suteikiama nauja laida. Projekto dokumentų keitimai, papildymai ir taisymai įforminami LST 1516:2015 nustatyta tvarka. Pakeisti, papildyti ar pataisyti projekto naujos laidos projektinių sprendinių dokumentai pasirašomi reglamento nustatyta tvarka.

Užbaigus statinį, LR statybos įstatyme nustatytais atvejais išduodamas statybos užbaigimo aktas arba surašoma deklaracija apie statybos užbaigimą, techninio projekto technines specifikacijas pažymint žyma „Taip pastatyta“.

Statinio projektas, statybą leidžiantis dokumentas, darbo projektas, jei rengiama – technologijos projektas, kartu su kitais dokumentais, nurodytais statybos techniniame reglamente STR 1.06.01:2016 „Statybos darbai. Statinio statybos priežiūra“, privalomi Statybos rangovo dokumentų rinkinyje, kuris visada turi būti laikomas objekte. Baigus darbus ir pridudant objektą, Statybos rangovas turi parengti ir pateikti Statytojui statinio statybos metu atliktų darbų dokumentaciją su visais įneštais pakeitimais, papildymais, išmatavimais, patikslinimais natūroje ir pan.

#### **4. Statybos produktai (medžiagos, gaminiai ir įranga)**

##### Statybos produktų (gaminiai ir medžiagos) kokybės kontrolė

Statybos produktų esminės charakteristikos nustatomos darniosiose techninėse specifikacijose, atsižvelgiant į esminius statinių reikalavimus.

Kai statybos produktui taikomas darnusis standartas arba kai jis atitinka Europos techninį įvertinimą, kuris jam buvo išduotas, gamintojas, pateikdamas tokį produktą į rinką, parengia jo eksploatacinių savybių deklaraciją. Bet kokios formos informacija apie statybos produkto su esminėmis statybos produktų charakteristikomis susijusias eksploatacines savybes, gali būti pateikiama tik jeigu ji įtraukta arba nurodyta eksploatacinių savybių deklaracijoje. Parengdamas eksploatacinių savybių deklaraciją, gamintojas prisiima atsakomybę už tai, kad statybos produkto savybės atitiktų tokias deklaruotas eksploatacines savybes.

Visi statybos produktai (gaminiai, įranga, medžiagos ir jų priedai), tiekiami Lietuvos Respublikos rinkai, turi turėti gamintojo išduotą eksploatacinių savybių deklaraciją (lietuvių kalba), parengtą kaip nustatyta produkto darniojoje techninėje specifikacijoje, vadovaujantis 2011 m. kovo 9 d. Europos Parlamento ir Tarybos reglamento (ES) Nr. 305/2011, kuriuo nustatomos suderintos statybos produktų rinkodaros sąlygos ir panaikinama Tarybos direktyva 89/106/EEB, nustatyta tvarka arba vadovaujantis statybos techninio reglamento STR 1.01.04:2015 „Statybos produktų, neturinčių darnųjų techninių specifikacijų, eksploatacinių savybių pastovumo vertinimas, tikrinimas ir deklaravimas. Bandymų laboratorijų ir sertifikavimo įstaigų paskyrimas. Nacionaliniai techniniai įvertinimai ir techninio vertinimo įstaigų paskyrimas ir paskelbimas“, reikalavimais, kai produktas neturi darniosios techninės specifikacijos.

Statybos produktams, neturintiems darbiųjų techninių specifikacijų, eksploatacinių savybių pastovumo vertinimas ir tikrinimas turi būti atliekamas pagal vieną iš STR 1.01.04:2015 „Statybos produktų, neturinčių darnųjų techninių specifikacijų, eksploatacinių savybių pastovumo vertinimas, tikrinimas ir deklaravimas. Bandymų laboratorijų ir sertifikavimo įstaigų paskyrimas. Nacionaliniai techniniai įvertinimai ir techninio vertinimo įstaigų paskyrimas ir paskelbimas“ nurodytų sistemų.

Žymuo:	Lapas	Lapų	Laida
<b>UL-25-0083-XX-TP-BD.BTS-01</b>	6	16	0

Gamintojas, remdamasis pagal STR 1.01.04:2015 „Statybos produktų, neturinčių darnųjų techninių specifikacijų, eksploatacinių savybių pastovumo vertinimas, tikrinimas ir deklarasavimas. Bandymų laboratorijų ir sertifikavimo įstaigų paskyrimas. Nacionaliniai techniniai įvertinimai ir techninio vertinimo įstaigų paskyrimas ir paskelbimas“ nurodytas sistemas atliktais eksploatacinių savybių pastovumo vertinimais ir tikrinimais, nustato produkto tipą ir parengia Lietuvos Respublikos valstybine kalba statybos produkto eksploatacinių savybių deklaraciją.

LR aplinkos ministras, įvertindamas naujausią teisinį reglamentavimą ir standartizacijos pokyčius, kasmet įsakymu tvirtina reglamentuojamų statybos produktų sąrašą. Jame nurodytų (reglamentuojamų) statybos produktų eksploatacinių savybių pastovumo vertinimas ir tikrinimas turi būti atliekamas pagal šiame sąrašė nurodytas eksploatacinių savybių pastovumo vertinimo ir tikrinimo sistemas ir technines specifikacijas, vadovaujantis Reglamentu (ES) Nr. 305/2011. Sąrašas sudarytas lentelės forma, jame nurodomi statybos produktų (jų grupių) pavadinimai, kiekvieno statybos produkto techninės specifikacijos žymuo, esminės charakteristikos (savybės) pagal naudojimo paskirtį, bandymo metodą reglamentuojančio standarto ar kito dokumento žymuo, eksploatacinių savybių pastovumo vertinimo ir tikrinimo sistema.

Atkreiptinas dėmesys, kad nuo 2022-03-04 d. Statybos produkcijos sertifikavimo centras panaikino visų Rusijoje ir Baltarusijoje gaminamų statybos produktų sertifikatus. Lietuvoje nebegalima naudoti Rusijoje ar Baltarusijoje pagamintų ir privalomų sertifikuoti statybos produktų. Tai reiškia, kad didžioji dalis tokių produktų negalės būti pardavinėjama ir Europos Sąjungos teritorijoje.

Visi statybos produktai, skirti Statinio statybai, turi atitikti informaciją, nurodytą dokumentacijoje, ir turi būti nauji.

Bet kurį techninėse specifikacijose ar sąnaudų žiniaraščiuose nurodytą importinį produktą galima pakeisti analogišku vietiniu, jei tai nepablogins techninių ir eksploatacinių savybių. Visiems nukrypimams nuo techninės specifikacijos turi būti gautas Statytojo ar Statinio statybos techninio priežiūrėtojo sutikimas.

Bendruoju atveju eksploatacinių savybių deklaracijoje nurodoma:

- Eksploatacinių savybių deklaracijos numeris;
- Produkto tipo unikalūs identifikavimo kodas;
- Naudojimo paskirtis;
- Gamintojas;
- Įgaliotas atstovas;
- Eksploatacinių savybių pastovumo vertinimo ir tikrinimo (ESPVT) sistema;
- Darnusis standartas ir Paskelbtoji įstaiga arba Europos vertinimo dokumentas ir Europos techninis įvertinimas ir
- Techninio vertinimo įstaiga bei Paskelbtoji įstaiga;
- Deklaruojama eksploatacinė savybė;
- Atitinkami techniniai dokumentai ir / arba specifiniai techniniai dokumentai;
- Nuoroda į internete skelbiamą eksploatacinių savybių deklaracijos kopiją.

#### Statybos produktų (gaminų, medžiagų) pavyzdžiai, jų aprobavimas

Statybos rangovas turi garantuoti tinkamą statybos produktų ir įrenginių priėmimą, tikrinti jų atitikties dokumentus ir teikti juos Statybos techninės priežiūros vadovui, organizuoti jų sandėliavimą bei apsaugą.

Statybos rangovas neturi užsakyti pagrindinės įrangos, kol negavo Statytojo ir / ar Užsakovo ar Statybos techninės priežiūros vadovo patvirtinimo.

Statinio statybos techninės priežiūros vadovas turi teisę atmesti statybos produktą be jokių papildomų išlaidų Statytojui ir / ar Užsakovui, jei ji neatitinka specifikacijos reikalavimų, arba yra sudaryta iš nenaudotinių komponentų (pvz. kaip su asbestu, cheminiais priedais ir pan.) Tokiu atveju Statybos rangovas turi pateikti kitus statybos produktus, kurie atitinka specifikacijas ir kurių pageidauja Statytojas ir / ar Užsakovas.

*Produktų atitikties nuorodos jų montavimo metu.* Galimi statybos produktų atitikties nuorodai montavimo stadijos metu neturi būti uždengiami arba, jei negalima palikti jų matomais, turi būti lengvai ir visiškai atidengiami.

*Įpakavimas, transportavimas, tarpinis saugojimas.* Transportavimo ir tarpinio saugojimo metu visi statybos produktai turi būti deramai uždengti ir supakuoti. Ant kiekvieno paketo turi būti nurodytas jo turinys. Jei pristatomi produktai yra birūs ir nepakuoti, numeris, rūšis ir kokybė turi būti nurodyti pristatymo pranešime.

*Statybos produktų pristatymas.* Statybos produktų pristatymą reikia koordinuoti pagal statybos darbų grafiką. Reikia vengti nereikalingo saugojimo statybos aikštelėje. Visi tiekiami gaminiai ir medžiagos turi būti su tinkamais dokumentais.

*Pristatymo patikrinimas.* Atvežtų produktų išvaizda, galimus defektus ir žalą reikia patikrinti vizualiai. Produktų užsakovas yra atsakingas už pranešimų dėl galimos žalos ir defektų pateikimą. Visos pretenzijos turi būti pateikiamos produktų tiekėjui.

Žymuo:	Lapas	Lapų	Laida
<b>UL-25-0083-XX-TP-BD.BTS-01</b>	7	16	0

Saugojimas aikštelėje. Statybos produktai turi būti saugomi taip, kad nepablogėtų jų kokybė. Reikia laikytis nurodytų saugojimo reikalavimų ir gamintojo pateiktų galiojančių nuorodų.

Statybos aikštelėje produktai turi būti laikomi tinkamose ir jei būtina, izoliuotose, sausose, šildomose ir tinkamai vėdinamose patalpose taip, kad kiekvienas produktas būtų padėtas teisingai ir lengvai patikrinama. Šiuo atveju numatomas minimalus statybinių medžiagų ir gaminių saugojimas statybvietėje.

Produktai, pažeisti ar kitaip sugadinti dėl veiklos statybos aikštelėje, turi būti pakeisti naujais Statybos rangovo sąskaita, jei kitaip nenurodyta sutartiniuose susitarimuose. Už statybos produktų nuostolius arba apgadinimus statybvietėje visiškai atsako Statybos rangovas.

#### Nenaudotinos medžiagos

Draudžiama naudoti medžiagas, kurių sudėtyje yra polifluorangliavandenilių (pvz. teflono) asbesto, kancerogenų, švino, švino druskų, kadmio druskų, chromo druskų, gyvsidabrio druskų ir nikelio druskų. Nerekomenduojama naudoti akrilnitrilo polimerų (pvz. kaučiuko, ABS plastiko), chloropreno kaučiuko (pvz. neopreno), poliamidų, poliacetatu, poliuretanu, polivinilidenchlorido, polivinilfluorido, aromatinių poliamidų, halogenidinių angliavandenilių. Nerekomenduojamos medžiagos negali būti kitų medžiagų sudėtyje, pvz. gumoje, klijuose, laminuotoje medienoje.

#### Laikančiųjų konstrukcijų, inžinerinių sistemų bandymai

Laikančiųjų konstrukcijų ir inžinerinių sistemų bandymai vykdomi pagal STR1.06.01:2016 „Statybos darbai. Statybos darbai. Statinio statybos priežiūra“ reikalavimus.

Statybos rangovas turi atlikti tiek ir tokių bandymų, kokių gali pareikalauti Statinio statybos techninis prižiūrėtojas.

Sėkmingam patikrinimui svarbu, kad, prieš pradėdant bandymus, būtų atsižvelgta į tokius dalykus:

- šalių susitaras bandymo laikas, vieta ir būdas;
- turi būti užtikrinamas priėjimas prie visų bandomų vietų;
- bandymams turi būti prieinami visi reikalingi dokumentai, įrankiai ir įrenginiai. Bandymų ir pavyzdžių aprobavimo būdai turi būti suderinti su Statybos techninės priežiūros vadovu;
- bandymuose turi būti atlikti visi LR teisės aktuose numatyti tyrimai. Bandymus atlikti tik dalyvaujant Statybos techninės priežiūros vadovui.

Rezultatai turi būti laikomi statybos aikštelėje ir vėliau pristatomi suinteresuotoms šalims susipažinimui.

Jei bandymo rezultatai yra blogesni negu nurodyta reikalavimuose nepatenkinami konstrukcijų ar kurio nors kito materialaus turto saugumo faktorių atžvilgiu, kurie turi esminę svarbą darbo rezultatams, Statybos rangovas privalo nedelsdamas apie tai informuoti suinteresuotas šalis ir organizuoti susitikimą sprendimų priėmimui dėl būsimų darbų organizavimo. Jei būtina, reikia imtis saugumo priemonių, siekiant išvengti bet kokios žalos ir pavojaus.

Bet kokio bandymo rezultatų slėpimas yra sunkinanti aplinkybė.

Baigus instaliuoti mechanines ir elektrines sistemas, dalyvaujant Statytojui ir / ar Užsakovui bei Statybos techninės priežiūros vadovui Statybos rangovas turi testuoti instaliacijas, kaip reikalauja Statytojas ir / ar Užsakovas bei vietinės suinteresuotos tarnybos.

Laikančiųjų konstrukcijų priėmimo aktai pasirašomi tik tada, kai šios rūšies darbai užbaigiami visame objekte. Inžinerinių sistemų bandymo aktai pasirašomi tada, kai minėti darbai užbaigiami visame statinyje. Esant būtinumui šių sistemų montavimo darbus priimti dalimis, analogiškai paslėptų darbų aktui pildomos atitinkamos formos apie dalinius bandymus.

#### Paslėptų darbų priėmimo tvarka

Paslėptų darbų priėmimas vykdomas pagal STR1.06.01:2016 "Statybos darbai. Statybos darbai. Statinio statybos priežiūra" reikalavimus.

Prieš pradėdamas bet kokius statybos darbus statybvietėje, Statybos rangovas nustatyta tvarka į objektą turi išsikviesti Statybos techninės priežiūros vadovą tikslu kartu su požeminių komunikacijų savininkais pažymėti vietas, kur yra išsidėsčiusios jų požeminės komunikacijos, kad jos nebūtų sugadintos statybos metu.

Statybos rangovas turi užtikrinti laikiną visų požeminių komunikacijų veikimą kasimo darbų ir darbo tranšėjose metu, taip pat užtikrinti nuolatinę ir tinkamą požeminių komunikacijų priežiūrą.

Esamas statybos zonoje neveikiančias požemines komunikacijas, Statybos rangovas turi iškelti į Statinio statybos techninio prižiūrėtojo nurodytą vietą.

Paslėptų darbų patikrinimo aktai surašomi iš karto po jų apžiūrėjimo, nepradėjus vykdyti toliau numatytų statybos darbų. Prireikus padaromos geodezinės kontrolinės nuotraukos. Paslėptų darbų patikrinimą ir tam skirtų aktų surašymą organizuoja už šių darbų vykdymą atsakingas statinio statybos vadovas. Pasirašius aktą suteikiama teisė vykdyti tolesnius akte nurodytus darbus.

Žymuo:	Lapas	Lapų	Laida
<b>UL-25-0083-XX-TP-BD.BTS-01</b>	8	16	0

## Garantija

Statinio garantinis laikotarpis nustatomas statybos dalyvių sutartyse, sudarytose pagal Lietuvos Respublikos Statybos įstatymo reikalavimus. Šis terminas, skaičiuojant nuo visų Statybos rangovo atliktų statybos darbų perdavimo Statytojui dienos, negali būti trumpesnis kaip 5 metai, paslėptų statinio elementų (konstrukcijų, vamzdinių ir kt.) – 10 metų, o jeigu buvo nustatyta šiuose elementuose tyčia paslėptų defektų – 20 metų.

Statinio projektuotojas, Statybos rangovas ir Statinio statybos techninės priežiūros vadovas LR Civilinio kodekso nustatyta tvarka atsako už statinio sugriuvimą ar per garantinį terminą nustatytus defektus.

Garantinis terminas sustabdomas tam laikui, kurį statinys negalėjo būti naudojamas dėl nustatytų defektų, už kuriuos atsako Statybos rangovas.

## **5. Statybos sklypo paruošimas**

### Paruošiamieji darbai

Iki statybos darbų pradžios turi būti parengta ir atitinkamai suderinta reikiamos apimties projektinė-techninė dokumentacija ir gauti atitinkami statybai leidimai:

- leidimą statyti – vykdyti darbus (gauna Statytojas);
- leidimą vykdyti žemės darbus;
- paskyra – leidimus darbams pavojingose zonose;
- parengtas technologijos (darbų vykdymo) projektas (rengia Statybos rangovas).

Statybos rangovas parengtame darbų techniniame projekte gali koreguoti arba dalinai keisti statybos paruošimo ir organizavimo sprendimus, jeigu tai nepakenks darbų kokybei bei nepažeis darbų saugos reikalavimų.

### Statyb vietės paruošimas

Visi statybos darbai bus vykdomi gatvės raudonųjų linijų ribose valstybinėje žemėje. Prieš darbų pradžią, visi numatomi atlikti darbai turi būti suderinti su Statytoju ir / ar Užsakovu.

Iki statybų darbų pradžios būtina atlikti šiuos paruošiamuosius darbus:

- pasirūpinti medžiagomis darbo zonų laikinam aptvėrimui, įrengti laikiną tvorą (įrengiama nekasant grunto);
- įrengti laikiną privažiavimą prie darbų vykdymo zonos;
- pastatyti laikinas buitines ir administracines patalpas, įrengti priešgaisrinį postą;
- pasirūpinti energijos šaltiniais statybos darbų metu:
  - a) elektros energijos gaminiui naudoti generatorių;
  - b) geriamo vandens poreikiui naudoti vandens talpyklą;
- pastatyti informacinį stendą apie atliekamus darbus;
- sudaryti sutartį su statybines atliekas utilizuojančia įmone, turinčia atitinkamą sertifikatą;
- esant reikalui, atjungti lauko inžinerinių tinklus, kurie bus remontuojami, apie tinklų atjungimą būtina iš anksto pranešti šiuos tinklus eksploatuojančioms organizacijoms ir gauti atitinkamą leidimą.

Statybinės medžiagos ir gaminiai į statyb vietę bus atvežami autotransportu. Rekomenduojame statybines medžiagas ir gaminius sandėliuoti laisvose zonose, susiderinus su Statytoju. Sandėliuoti medžiagas ir gaminius pravažiavimo zonoje griežtai draudžiama.

Darbų eigoje už tvarkomos teritorijos ribų išardytos arba apgadintos esamos dangos turi būti pilnai atstatytos pagal pirminę padėtį. Visi esami medžiai išsaugoti, kurių kirtimas projekte nenumatytas.

Vykdam visi darbus, būtina vadovautis galiojančiais normatyviniais dokumentais, teisiniais aktais bei projektu.

### Statyb vietės ribos ir aptvėrimas

Kadangi gatvė ves laisva valstybine žeme, o ją supa privatūs gyvenamosios paskirties sklypai, todėl rekomenduojame statyb vietę Statybos rangovui įrengti aplinkinėse teritorijose, prieš tai susiderinęs su tos teritorijos savininku ar valdytoju.

Statyb vietės teritorija aptveriamą laikina vielos tinklo tvora, kad į ją nepatektų svetimi asmenys, prie įvažiavimų į statyb vietės teritoriją numatyta įrengti ratų plovimo postus. Įrengiant statyb vietę, Statybos rangovas turi susiderinti su Statytoju ir / ar Užsakovu ir gauti iš jo leidimą.

### Griaunami pastatai, statybos atliekų panaudojimas ir/ ar utilizavimas

Šiuo projektu nėra griaunami pastatai.

Statyb vietėje turi būti pildomas atliekų apskaitos žurnalas, vedama susidariusių ir perduotų tvarkyti statybinių atliekų apskaita, nurodomas jų kiekis, teikiamos atliekų apskaitos ataskaitos Atliekų tvarkymo taisyklėse ir Atliekų susidarymo ir tvarkymo apskaitos ir ataskaitų teikimo taisyklėse, patvirtintose LR aplinkos ministro 2011 m. gegužės 3 d. įsakymu Nr. D1-367 „Dėl Atliekų susidarymo ir tvarkymo apskaitos ir ataskaitų teikimo taisyklių patvirtinimo“ nustatyta tvarka. Statybinių atliekų

Žymuo:	Lapas	Lapų	Laida
<b>UL-25-0083-XX-TP-BD.BTS-01</b>	9	16	0

apskaitos dokumentai saugomi pagal Atliekų tvarkymo taisyklių reikalavimus. Duomenys apie statybinių atliekų išvežimą įrašomi Statybos darbų žurnale, kaip nurodyta STR 1.08.02:2016 „Statybos darbai. Statinio statybos priežiūra“.

Bendru atveju vadovaujantis Statybinių atliekų tvarkymo taisyklių reikalavimais statybvietėje turi būti išrūšiuotos ir atskirai laikinai laikomos komunalinės atliekos, inertinės atliekos (betonas, plytos, keramika ir pan.), perdirbti ir pakartotinai naudoti tinkamos atliekos, antrinės žaliavos; pavojingos atliekos (tirpikliai, dažai, klijai, dervos, jų pakuotės ir pan.); netinkamos perdirbti atliekos (izoliacinės medžiagos, akmens vata ir pan.). Iš rūšiuotos atliekos turi būti perduodamos įmonėms, turinčioms teisę tvarkyti tokias atliekas pagal sutartis dėl jų naudojimo ir šalinimo.

Nepavojingos atliekos gali būti laikomos statybvietėje ne ilgiau kaip vienerius metus nuo jų susidarymo dienos, tačiau ne ilgiau kaip iki statybos darbų pabaigos. Pavojingos statybinės atliekos turi būti laikinai laikomos pagal Atliekų tvarkymo taisyklėse nustatytus reikalavimus ne ilgiau kaip 3 mėnesius arba 6 mėnesius nuo jų susidarymo, tačiau ne ilgiau kaip iki statybos darbų pabaigos taip, kad nekeltų pavojaus aplinkai ir žmonių sveikatai. Inertinės (nepavojingos) statybinės atliekos gali būti smulkinamos mobilią įrangą statybvietėje, jei toks būdas numatytas statybos projekte.

Inertinės (nepavojingos) statybinės atliekos gali būti smulkinamos mobilią įrangą statybvietėje, kai smulkinamos toje statybvietėje susidariusios nepavojingos inertinės statybinės atliekos ir kai jų smulkinimas numatytas statinio statybos ar griovimo projekte.

Statinių, kurių konstrukcijose yra asbesto, rekonstravimo, griovimo, remonto, konstrukcijų ar asbesto pašalinimo darbai turi būti vykdomi pagal Darbo su asbestu nuostatus.

Neapdorotos nepavojingos statybinės atliekos gali būti sunaudojamos:

- statybvietėje, kai jų sunaudojimas numatytas projekte kaip užpildas ar konstrukcinė medžiaga;
- energijos gamybai - medienos atliekos, kurios neapdorotos medienos konservantais, nepadengtos gruntu ar dažais;
- kaip užpildas ar konstrukcinė medžiaga inertinių atliekų (betono, plytų, čerpių, keramikos ir kt.) frakcija, kurios dalelių dydis ne didesnis kaip 150 mm ir mechaninis atsparumas tenkina konstrukcijai (užpildui) nustatytus reikalavimus, laikiniems keliams atliekų sąvartynuose tiesti;
- atliekų sluoksnių perdengimui sąvartynuose – pavojingomis medžiagomis neužterštas gruntas arba kitos savo fizine struktūra panašios inertinės atliekos (pvz., atsijos, akmens vatos atliekos ir pan.).

Statybinės atliekos išvežamos autotransportu į perdirbimo vietą, prieš tai sudarius sutartį su atliekas utilizuojančia įmone, kuri turi atitinkamą sertifikatą. Iš statybvietės dulkančios statybinės atliekos turi būti vežamos dengtose transporto priemonėse ar naudojant kitas priemones, kurios užtikrintų, kad vežamos šios atliekos ir jų dalys vežimo metu nepatektų į aplinką. Pavojingos statybinės atliekos turi būti vežamos laikantis Atliekų tvarkymo taisyklėse nustatytų reikalavimų. Statybinės atliekos, kurių perdirbti ar kitaip panaudoti nėra galimybių, augmenija (įskaitant kelmus ir šaknis) turi būti šalinamos pagal Atliekų sąvartynų įrengimo, eksploatavimo, uždarymo ir priežiūros po uždarymo taisyklėse nustatytus reikalavimus.

Gatvės remonto darbų metu numatoma demontuoti kelio ženklus, asfalto dangą, betoninius bordiūrus.

Atliekų tvarkymo centrų informacija pateikiama tinklalapyje: [www.ratca.lt](http://www.ratca.lt).

2 lentelė. Statybinių atliekų tvarkymas

Technologinis procesas	Statybinės atliekos					Atliekų tvarkymo būdas
	Pavadinimas	Mato vnt.	Preliminarus kiekis	Būvis	Pavojingumas	
Ardymo darbai	Statybinės atliekos	t	262,0	Kietas	Nepavojingas	S8- laikinai saugoma statybvietėje statybos metu. Perduodama atliekų tvarkytojui

### Medžių, krūmų kirtimas, dirvožemio augalinio sluoksnio nukasimas ir panaudojimas

**Želdinių šalinimas.** Teritorija tvarkoma, vadovaujantis aplinkosauginiais reikalavimais želdinių šalinimui. Vadovaujantis LR želdynų įstatymu ir LR Vyriausybės nutarimu „Dėl kriterijų, pagal kuriuos medžiai ir krūmai augantys ne miškų ūkio paskirties žemėje, priskiriami saugotiniams, sąrašo patvirtinimo ir medžių ir krūmų priskyrimo saugotiniams“ želdiniai, kurie auga prie miestų gatvių ir yra didesnio kaip 12 cm skersmens ir didesnio skersmens ažuolai, uosiai, klevai, skroblai, skirpstai, guobos, bukai, vinkšnos, pušys, eglės, maumedžiai, pocūgės, kėniai, beržai, juodalksniai, liepos, gluosniai, šermukšniai, riešutmedžiai, kaštonai, miškinės obelys, miškinės kriaušės, yra laikomi saugoti.

Tais atvejais, kai projekte numatoma išskirsti, persodinti ar kitaip pašalinti saugotinus želdinius, Statytojas ir / ar Užsakovas turi gauti savivaldybės leidimą saugotinių medžių ir krūmų kirtimo, persodinimo ar kitokio pašalinimo, genėjimo darbams.

LR želdynų įstatyme numatyti atvejai, kai saugotini medžiai ir krūmai neatlyginamai gali būti kertami (šalinami):

- yra pažeisti stiebo ir šaknų puvinio arba vabzdžių kenkėjų ar grybinių ligų (išskyrus biologinei įvairovei svarbius želdinius, kurie nekelia pavojaus gyventojams, jų turtui, statiniams ir eismo saugumui);
- yra pasvirę didesniu kaip 45 laipsnių kampu;

Žymuo: <b>UL-25-0083-XX-TP-BD.BTS-01</b>	Lapas	Lapų	Laida
	10	16	0

- kertami vykdant teritorijų planavimo dokumentuose, viešųjų atskirųjų želdynų projektuose numatytus kraštovaizdžio formavimo kirtimus;
- auga ant piliakalnių, pilkapių;
- auga kapinėse ir ardo paminklus, antkapius, kitus kapinių statinius ar įrenginius;
- gadina pastato pamatus ar kitas jo dalis;
- auga apsaugos zonose, kai tai nesuderinama su šioms apsaugos zonoms Lietuvos Respublikos specialiųjų žemės naudojimo sąlygų įstatyme nustatytais apribojimais;
- auga geležinkelio kelių ir jų įrenginių, geležinkelio želdinių apsaugos zonoje;
- auga teritorijoje, kuri naudojama valstybinės reikšmės keliams eksploatuoti;
- auga valstybinės ar vietinės reikšmės kelio juostoje ir dėl blogos būklės kelia grėsmę užvirinti ant kelio;
- nurodyti saugomų teritorijų planavimo, saugomų rūšių ar buveinių apsaugos priemonių įgyvendinimo dokumentuose kaip kertami ar kitaip pašalinami iš augimo vietos;
- auga žemėje, kurioje teisės aktų nustatyta tvarka leidžiama veisti mišką;
- kertami ar kitaip pašalinami iš augimo vietos įgyvendinant krašto apsaugos ar valstybės sienos apsaugos tikslus.

Saugotinių medžių ir krūmų persodinimas vykdomas išimtiniais atvejais, kai nėra galimybės jiems augti toje vietoje, kurioje jie buvo pasodinti – platinant gatves, vykdant statybos ar rekonstravimo darbus, formuojant kraštovaizdį:

- stambūs medžiai persodinami su žemės gumulu, kurio diametras ne mažesnis kaip 2,0 x 2,0 m;
- saugotinių medžių ir krūmų persodinimo darbai vykdomi pagal nustatytą tvarka parengtą ir patvirtintą atskirųjų ir priklausomųjų želdynų tvarkymo ir kūrimo projektą;
- persodinami sveiki, gerai išsivystę, be mechaninių pažeidimų, šalčio plyšių ir persodinimui paruošti medžiai;
- persodintus medžius privaloma ne mažiau kaip 3 metus prižiūrėti;
- draudžiama persodinti medžius su sausa viršūne, stiebo ir (ar) šaknų puviniumi, ligotus, vienašone, nesusiformavusia laja, jų vegetacijos metu.

Draudžiama medžius kirsti ir genėti intensyviausiu laukinių paukščių veisimosi laikotarpiu, nuo kovo 15 d. iki rugpjūčio 1 d., išskyrus atvejus, kai medžiai kelia grėsmę žmonių gyvybei, sveikatai, turtui, saugiam eismui, saugiam elektros energijos, šilumos, dujų, naftos ir jos produktų tiekimo atnaujinimui arba pateikiama eksperto, baigusio biologijos krypties studijas ir įgijusio kompetencijų ornitologijos srityje, pažyma, kad kertamame ir (ar) genimame medyje ir greta augančiuose medžiuose nėra besiveisiančių laukinių paukščių. Draudimas genėti netaikomas, jeigu genimos ne didesnės kaip 5 cm skersmens (pjūvio vietoje) šakos.

Vadovaujantis Želdinių apsaugos, vykdant statybos darbus, taisyklių nuostatomis, Statytojas ir / ar Užsakovas privalo užtikrinti, kad atliekant statybos darbus būtų laikomasi želdinių apsaugos ir nustatyto režimo statybos laikotarpiu ir baigus statybos darbus jų būklė išliktų tokia pati.

Atliekant statybos darbus, kad būtų išsaugoti statybvietėje paliekami ir gretimuose žemės sklypuose augantys želdiniai, privaloma:

- išpurenti ir patręšti žemę po statybvietėje augančių medžių ir krūmų lajomis prieš statybos pradžią, kad pagerėtų jų augimo sąlygos statybos laikotarpiu;
- iki darbų pradžios aptverti medžius ir krūmus, augančius statybvietėje ir arčiau kaip 5 m nuo įvažiavimo ar išvažiavimo iš statybvietės važiuojamosios dalies krašto;
- medžių grupes ir krūmus išsivieninti, ne žemesniu kaip 2 m aptvaru ir ne arčiau kaip 1,5 m nuo medžių kamienų ir 1 m nuo krūmų;
- pavienius medžius – trikampi aptvaru, kurio apatinės kraštinės turi būti ne arčiau kaip 0,5 m nuo medžio kamieno, arba lentomis. Aptvarą tvirtinti kuolais, įkaltais 0,5 m ir giliau;
- laistyti želdinius Medžių ir krūmų priežiūros, vandens telkinių, esančių želdynuose, apsaugos, vejų ir gėlynų priežiūros taisyklių nustatyta tvarka;
- nesandėliuoti medžiagų ir įrenginių, nevažinėti, nestatyti transporto priemonių, laikinų statinių ir įrenginių prie medžių arčiau kaip 1 m nuo medžių lajų projekcijų, bet ne arčiau kaip 3 m nuo kamieno ir 2 m nuo krūmų. Nesandėliuoti degių medžiagų arčiau kaip 10 metrų nuo medžių kamienų ir krūmų;
- nekasti tranšėjų (kabelio, vandentiekio ir kanalizacijos vamzdžių ir kt. įrenginių tiesimui) arčiau kaip 3 m nuo medžio kamieno, kurio diametras didesnis kaip 15 cm, arčiau kaip 2 m, kai kamieno diametras iki 15 cm ir arčiau kaip 1,5 m – nuo krūmų, skaičiuojant atstumą nuo kraštinio stiebo;
- tvirtinti tranšėjų, kasamų biriamie ir šlapiame grunte, leidžiamu atstumu prie medžių ir krūmų, sienutes statramsčiais;
- užpilti žemėmis pagal projektą padarytas tranšėjas per trumpiausią laiką, bet ne ilgiau kaip per mėnesį;
- medžių pomedyje (lajos projekcijos zonoje) darbus vykdyti žemiau pagrindinių skeletinių šaknų (ne mažiau kaip 1,5 m nuo dirvožemio paviršiaus), nepažeidžiant šaknų sistemas;

Žymuo:	Lapas	Lapų	Laida
<b>UL-25-0083-XX-TP-BD.BTS-01</b>	11	16	0

- nepakeisti daugiau kaip 5 cm (virš ar žemiau) natūralaus grunto lygio prie medžio šaknų kaklelio ir iki 2 m atstumu nuo medžio kamieno.

Siekiant išvengti žalos medžių, kurie nėra kertami, šaknims, zonoje turėtų būti išlaikytas esamas žemės lygis. Medžio dirvožemis turėtų būti neliečiamas. Tačiau jei yra reikalinga prieiti prie medžio arčiau nei baigiasi zona, kasinėjimas ir darbai turi būti atlikti tik rankiniu būdu arba naudojant saugius įrankius. Jei reikia iš naujo pasiekti reikiamą žemės lygį, tai reikia atlikti naudojant medžiagą, kuri yra laidi vandeniui, kaip žemės ar durpės.

Jei darbų metu atkasamos šaknys, jos turi būti nedelsiant suvyniotos arba uždengtos, kad būtų išvengta išsausėjimo ir temperatūrų pokyčių. Medžių šaknys turi būti uždengtos agroplėvele, geotekstile, kuri atliktų anksčiau minėtas apsaugos funkcijas. Prieš dirvožemio užpildymą, kuris turėtų būti atliktas kuo greičiau, medžiaga skirta uždengimui turi būti nuimta.

Šaknys, mažesnės nei 25 mm skersmens, gali būti genimos, pjaunant tinkamu aštriu įrankiu, išskyrus tuos atvejus, kai šaknų darinys yra gumulas. Šaknys, esančios gumuluose arba, kurių skersmuo yra 25 mm ir daugiau, negali būti kertamos nes jos yra svarbios medžio stabilumui ir medžiagų gavimui.

Želdiniai tręšiami remiantis gamintojo rekomendacijomis. Želdinį reikia prižiūrėti ir formuoti jo lają, kad šis augtų tiesiai. Nupjautų šakų vietas reikia aplyginti peiliu ir aptepti specialiu tepalu. Pažeidus medžio šaknis, medžio lają galima išretinti vadovaujantis Medžių ir krūmų priežiūros, vandens telkinių, esančių želdynuose, apsaugos, vejų ir gėlynų priežiūros taisyklėmis.

Šiuo projektu saugotinių želdinių šalinimas nenumatomas.

*Dirvožemio nukasimas.* Dirvožemio negalima maišyti su gruntu.  $h_{\text{vid.}}$  – 10 cm storio dirvožemio sluoksnis nuimamas ir sandėliuojamas teritorijoje atskirose suderintose vietose iki teritorijos rekultivavimo darbų. Tose vietose, kur dirvožemis nėra pažeistas ar degraduotas, bus laikomasi specialiųjų žemės naudojimo sąlygų, t. y. išsaugomi derlingą dirvožemio sluoksnį.

Tam, kad būtų išvengta neigiamo poveikio dirvožemiui statybos metu, reikia laikytis šių reikalavimų:

- Parinkti tinkamą vietą derlingo dirvožemio saugojimui.
- Vienu metu reikia laikyti kuo mažiau nestabilizuotų plotų.
- Atlikus darbus, būtina kuo skubiau vietovę sutvirtinti (stabilizuoti). Stabilizavimui reikia panaudoti nuimtą derlingą dirvožemį greitai augančiais augmenijai sėti. Pylimų ir iškasų šlaitai bei kiti plotai sutvirtinami dirvožemio sluoksniu ir užsėjami žole.
- Pasiruošti atidirbtų tepalų surinkimui, kad jie nebūtų išpilami atvirai ant dirvožemio.

Tvarkingai eksploatuojant objektą fizinio bei cheminio poveikio dirvožemiui nebus, todėl šiame projekte poveikio dirvožemiui sumažinimo priemonės nenumatomos.

#### Laikinieji pastatai, inžineriniai tinklai, keliai

Statybos rangovas pasirūpina visais laikiniais pastatais ir privažiavimo keliais, būtiniais darbams atlikti.

*Laikinieji pastatai.* Vadovaujantis Darboviečių įrengimo bendraisiais nuostatais, laikinieji pastatai apima biuro patalpas Statybos rangovo personalui, susirinkimo patalpą ir buitines patalpas Statybos rangovo personalui ir patalpą Statinio statybos techninės priežiūros vadovui. Laikinių buitinių patalpų poreikis skaičiuojamas pagal formulę:

$$\sum \text{SBN} = \text{SN} \times \text{N},$$

kur SN - normatyvinis patalpos plotas, N - maksimalus darbininkų skaičius pamainoje;

Laikinosios patalpos susideda iš:

- persirengimo kambarių ir drabužių spintelių: persirengimo kambariai turi būti įrengti darbuotojams, kurie turi dėvėti darbo drabužius. Į persirengimo kambarius turi būti lengvai patenkama, jie turi būti pakankamai erdvūs, juose turi būti įrengtos sėdimos vietos; persirengimo kambariai turi būti reikiamo dydžio, kai reikia, juose turi būti įrengtos drabužių džiovinimo vietos. Taip pat turi būti įrengtos rakinamos vietos darbuotojų drabužiams bei asmeniniams daiktams saugoti. Jeigu objekte dirbs moterys, joms turi būti įrengti atskiri persirengimo kambariai arba turi būti sudaryta galimybė tuo pačiu persirengimo kambariu naudotis skirtingu metu;

- dušų ir praustuvų: darbuotojams, jei to reikia dėl darbo pobūdžio ar higienos, turi būti įrengti tinkami dušai. Dušų kambariai turi būti įrengti atskirai vyrams ir moterims arba tam tikrais atvejais jiems turi būti sudaryta galimybė atskirai naudotis dušų kambariais. Dušų kambariai turi būti pakankamai dideli, kad kiekvienas darbuotojas galėtų be kliūčių prausti pagal higienos reikalavimus. Į juos turi būti tiekiamas karštas ir šaltas vanduo. Jei dušai nereikalingi, netoli darbo vietų ir persirengimo kambarių turi būti įrengtas reikiamas skaičius praustuvų su tekančiu vandeniu (jei būtina – karštu vandeniu). Praustuvai turi būti įrengti vyrams ir moterims atskirai arba sudaryta galimybė jais naudotis atskirai;

- tualetų ir praustuvų: darbuotojams netoli darbo vietų, poilsio bei persirengimo kambarių ir dušų arba prausyklų turi būti įrengtas reikiamas skaičius tualetų ir praustuvų; Kadangi laikinosios buitinės nuotakynės įrengimas nenumatytas, į statybvietę atvežami ir pastatomi „bio“ tualetai.

Žymuo:	Lapas	Lapų	Laida
<b>UL-25-0083-XX-TP-BD.BTS-01</b>	12	16	0

3 lentelė. Laikinosios patalpos

Patalpų pavadinimas	Skaiciavimo metodika	Plotas
Statinio statybos vadovo ir darbų vadovų patalpos	Vienam žmogui	5 m <sup>2</sup>
Drabužinės	Vienam žmogui	1,13 m <sup>2</sup>
Prausyklos	Vienam žmogui	0,26 m <sup>2</sup>
Drabužių ir avalynės džiovinimo patalpos	Vienam žmogui	0,2 m <sup>2</sup>
Poilsio ir valgymo patalpos	Vienam žmogui	1 m <sup>2</sup>
Patalpos sušilti	Vienam žmogui	0,1 m <sup>2</sup> (mažiausiai 8 m <sup>2</sup> )
Dušinės	Atsižvelgiant į gamybos proceso sąlygas: - viena dušinė 15 žmonių; - viena dušinė 7 žmonėms; - viena dušinė 5 žmonėms	Dušo kabina – 1,75 m <sup>2</sup> Persirengimo patalpa – 2,0 m <sup>2</sup>
Tualetai	Vienas tualetas 30-čiai žmonių	kabinos dydis 1,2 x 0,8 m

Laikinosius pastatus siūloma surinkti iš konteinerinių blokų. Tokių konteinerinių blokų svoris – apie 1,6 t. Jie statomi automobiliais kranais, vežami treileriais. Prireikus, jie gali būti statomi vienas ant kito. Pagalbinės patalpos statomos išlygintoje aikštelėje su nuolydžiu  $i = 0,005$ , kad paviršinis vanduo nutekėtų į iškastus griovius.

Buitinių patalpų įrengimo vietas parenka Statybos rangovas.

Statybos darbų metu Statybos rangovas, prieš pradėdamas vykdyti žemės darbus, privalo išsikviesti inžinerinius tinklus eksploatuojančios organizacijos atstovą. Atliekant darbus greta esamų inžinerinių tinklų, žemės darbai turi būti vykdomi rankiniu būdu, nepažeidžiant esamų komunikacijų.

*Pagrindiniai transporto bei pėsčiųjų keliai.* Vykdamas statybos darbus teritorija naudosis gyventojai, reikia numatyti pėsčiųjų judėjimo kelius. Statybvietę rekomenduojama įrengti gatvės raudonųjų linijų ribose laisvoje valstybinėje žemėje. Vietinių gyventojų bei darbininkų apsaugai, reikia labai apgalvotai numatyti transporto bei pėsčiųjų judėjimo kelius. Keliai turi būti aiškiai pažymėti, reikiama prižiūrimi ir tikrinami. Pėsčiųjų eismui būtina numatyti tiltelius virš tranšėjų, jei bus klojami vamzdiniai.

Įrengiant judėjimo kelius būtina užtikrinti:

- Nepaisant oro sąlygų keliai turi būti patikimi;
- Nuo viešojo kelio ir stovėjimo aikštelės iki persirengimo patalpos turi būti užtikrinamas vaikščiojimas apsiavus įprastą avalynę;
- Eismo kelių ir darbo vietų paviršius visada turi būti švarūs, be jokių pašalinių daiktų, kurie keltų pavojų eismui;
- Šuliniai, duobės ir pan. turi būti uždengtos ar atitvertos.

Visos panaudotos statybinės medžiagos išvežamos iš statybos vietos automobilių transportu.

*Transporto eismo organizavimas statybos darbų metu.* Statybos metu darbus organizuoti taip, kad būtų įmanomas teritorijoje dirbančių žmonių patekimas į statybos sklypą. Statybos rangovas privalo gauti visus būtinus leidimus kelių uždarymui / eismo ribojimui, viešojo transporto pakeitimams (esant reikalui).

Prieš darbų vykdymo zoną įrengti laikinus kelio ženklus, išspėjančius apie vykdomus darbus, bei aptverti darbų vykdymo vietas.

## 6. Statybos darbų organizavimas ir metodai

Statybos darbų organizavimas ir metodai numatomi statybos darbų technologiniame projekte. Šį projektą parengia Statybos rangovas. Visi darbai turi būti atliekami, taikant bendrai naudojamus ir pageidautinus darbo metodus, patyrusią ir tinkamą darbo jėgą.

Jei Statybos rangovas nori panaudoti metodą, kuris nukrypsta nuo dokumentacijoje pateikto metodo, Statybos rangovas turi prašyti Statinio statybos techninės priežiūros vadovo leidimo. Darbo metodo pakeitimo patvirtinimas jokia lygiu nesumažina Statybos rangovo atsakomybės.

### Statinių statybos eiliškumas

Statybos eiliškumą laisvai nusistato Statybos rangovas, atsižvelgdamas į savo galimybes ir turimas technines priemones ir suderinęs su Statytoju ir / ar Užsakovu.

Visa įranga, technika, priedai ir statybos metodai turi tenkinti LR darbo saugos reikalavimus.

Vykdamas statinio remonto darbus, numatyti tokie statybos darbų etapai:

Žymuo:	Lapas	Lapų	Laida
UL-25-0083-XX-TP-BD.BTS-01	13	16	0

1. Paruošiamieji ir ardymo darbai;
2. Žemės darbai;
3. Inžinerinių tinklų sutvarkymas (pagal poreikį);
4. Gatvės apšvietimo įrengimas;
5. Gatvės ir jos prieigų važiuojamosios dalies dangos sutvarkymas;
6. Eismo saugumo ir eismo organizavimo priemonių įrengimas;
7. Teritorijos apželdinimo ir baigiamieji sutvarkymo darbai.

Darbus planuojama organizuoti vienos pamainos režimu darbo laikas nuo 8.00 iki 17.00 (tikslinamas pagal Statybos rangovo priimtą darbo laiką, bet nepažeidžiant darbo įstatymo ir ramybės valandų). Darbai keliantys daugiau triukšmo atliekami nuo 8:00 iki 15:00 val., nuo 15:00 atliekami mažiau triukšmo sukeltantys darbai.

Kadangi nėra aiškios būsimo Statytojo ir / ar Užsakovo su Statybos rangovu susitarimo sąlygos bei sutartiniai grafikai, todėl pateikiamas preliminarus grafikas. Statybos rangovas susiderinęs su projekto vadovu gali keisti darbų eiliškumo grafiką.

4 lentelė. Darbų atlikimo grafikas

Eil. Nr.	Darbų pavadinimas	Statybos darbų trukmė						
		4 sav.	8 sav.	12 sav.	16 sav.	20 sav.	24 sav.	28 sav.
1.	Paruošiamieji ir ardymo darbai: - Sutvirtintų dangų demontavimas - Žemės darbai - Kiti paruošiamieji darbai							
2.	Pagrindiniai darbai: - Apšvietimo tinklų įrengimas - Gatvės važiuojamosios dalies įrengimas							
3.	Baigiamieji darbai: - Eismo reguliavimo priemonių įrengimas - Teritorijos sutvarkymas - Šiukšlių išvežimas; - Inžinerinių tinklų bandymas							

#### Reikalavimai statybos darbų organizavimui ir technologijai

*Darbų koordinavimas.* Statybos rangovas atsakingas už statybvietės darbų koordinavimą. Darbo sąlygos ir kiti faktoriai, turintys įtakos darbų įvykdymui, turi būti numatyti iš anksto.

Visi darbai turi būti atliekami pagal darbo dokumentacijoje pateiktą informaciją bei taikant tinkamus darbo metodus, o taip pat pagal naudingą gamybinę patirtį.

#### *Statybos darbų specifika:*

1. Darbai šiltuoju metų laiku: Galimi visi numatytieji statybos darbai.
2. Darbai šaltuoju metų laiku: Padidėjusi rizika pasitemti, peršalti, pargriūti ir susižaloti, nuolatos mažinama valant kelius, takus ir darbo vietas. Žiemos metu šios vietos barstomos, valomos nuo sniego ir ledo. Žiemos metu papildomai išduodamos pirštinės, žeminė avalynė ir žeminės striukės. Prieš darbų atlikimą privaloma sniegą valyti kiekvieną dieną.

Darbų vadovas privalo nutraukti darbus, jei meteorologinės sąlygos kelia pavojų darbuotojų saugai ir sveikatai. Meteorologinės sąlygos neturi turėti įtakos atliekamų darbų kokybei.

Vykdamas žemės darbus žiemos laikotarpiu privaloma neleisti peršalti gruntui ir ribojimas atviras vandens nuvedimas.

Visos statybinės medžiagos atvežamos autotransportu. visos į statybvietę pateikiamos medžiagos turi būti gamintojo įpakavime su etiketėmis ir dokumentais, patvirtinančiais jų tapatybę. Sandėlių ir statybinių sandėliavimo aikštelių išdėstymas turi užtikrinti mažiausią statybinių mašinų, mechanizmų ir darbininkų judėjimą statybos aikštelėje, mažiausią pakrovimo ir iškrovimo operacijų skaičių, patogų privažiavimą, saugias darbo sąlygas. Sandėliuoti gruntą ir medžiagas virš esamų veikiančių inžinerinių tinklų draudžiama. Prie esamų inžinerinių tinklų žemės darbai vykdomi rankiniu būdu.

*Statinių saugojimas.* Nebaigtos ir užbaigtos statinių dalys turi būti saugomos nuo apgadinimų tolimesnių darbų metu: turi būti saugoma nuo mechaninio poveikio, purvo, korozijos, lietaus, drėgmės, sniego, ledo, užšalimo, per didelės kaitros ir per greito džiūvimo. Visi komponentai turi būti patikrinti ar jie nepažeisti ir švarūs. Visos medžiagos, kuriose randama defektų, turi būti pažymėtos ir pašalintos iš statybvietės. Atvežtiniai komponentai ir jų dalys bei priedai turi būti laikomi pagal gamintojo nurodymus.

Žymuo:	Lapas	Lapų	Laida
	14	16	0

*Remontas (defektų taisymas).* Remontas leidžiamas tais atvejais, kur tokia procedūra nesusilpnins konstrukcijos ar nepablogins išvaizdos.

Jei remonto kiekis ar mastas pasirodo ypatingai didelis, ar konstrukcija nepatenkina nurodytų reikalavimų, Statybos rangovas privalo perstatyti tokias konstrukcijas pagal numatytą laiko grafiką, susiderinus su Techninės priežiūros vadovu.

Jeigu remontuotinas taškas pagamintas iš profilinių dalių, pvz. plytų, lentų ir pan., pažeista dalis turi būti pakeičiama nauja. Jei suremontuotas taškas turi būti dažomas, turi būti dažoma visa supanti aplinka.

*Dažymas ir apsauga.* Statybos rangovo sumontuotos plieninės konstrukcijos, vamzdžiai, vamzdžių kronšteinai ir atramos, pakabinimo prietaisai, atramos ir kiti plieno dirbiniai, turi būti su antikorozine apsauga.

Bet koks gamintojo padengimo sugadinimas ar sužalojimas turi būti ištaisytas pagal Statybos techninės priežiūros vadovo reikalavimus.

*Žymėjimai, gaminių ir sistemų identifikacija.* Įranga, atskiros vamzdžių sistemos turi būti pažymėti pagal atitinkamą projektinį dokumentą, nustatytu spalviniu žymėjimu pagal Lietuvoje galiojančius normatyvus.

Vamzdžiai turi būti lengvai identifikuojami pagal dažymą arba apklijavimą. Naudojamos identifikacijos spalvos ir kodai, kuriuose būtų pilnas pavadinimas ir nurodyta srauto kryptis. Identifikacijos taikymo pavyzdžiai ir gamintojo nurodytos jų naudojimo instrukcijos turi būti pateikti Statytojo patvirtinimui. Dėl spalvinio žymėjimo turi būti papildomai susitarta su Techninės priežiūros vadovu.

#### Reikalavimai statybos įrangai ir transporto priemonėms

Reikalavimai statybos įrangai ir transporto priemonėms nekeliama, bet statybos įranga ir transporto priemonės turi būti techniškai tvarkingos, pritaikytos darbui ir nekelti pavojaus aplinkai ir žmonėms, atitikti saugos ir sveikatos reikalavimus nurodytus „Darbo įrenginių naudojimo bendruosiuose nuostatuose“, STR 2.01.08:2003 „Lauko sąlygomis naudojamos įrangos į aplinką skleidžiamo triukšmo valdymas“.

Orientacinis mechanizmų sąrašas:

- Krovininė automašina, keliamoji galia 10 t;
- Vienkaušis ekskavatorius, kaušo talpa 0,65 m<sup>3</sup>;
- Asfalto klotuvas iki 500 t/h;
- Savaeigis plentvolis iki 6 t;
- Vibroplūktuvas, vibroplokštė;
- Mini daugiafunkcinės mašinos;
- Kiti smulkūs mechanizmai su vidaus degimo varikliais;
- Žirklinis keltuvas, kėlimo aukštis 8 m.

Statyboje naudojami pagrindiniai mechanizmai ir jų kiekiai konkretizuojami statybos darbų technologijos projekte. Apytikslis elektros galingumo poreikis (įvertinus naudojimo koef.) statybinei įrangai, E= 20 kW.

Bendrieji reikalavimai statybos įrangai ir transportui:

- darbo įrenginiai privalo būti montuojami ar išmontuojami saugiai, atsižvelgiant į privalomas gamintojo pateiktą instrukcijų nuorodas;

- darbo įrenginiai, į kuriuos jų naudojimo metu galima žaibo iškrova, privalo būti apsaugoti nuo jos poveikio specialiais įtaisais ar kitomis priemonėmis;

- darbo įrenginiai, kurie yra mobilūs ar gali būti išmontuojami ir kurie yra suprojektuoti kelti krovinis, jų naudojimo metu privaloma užtikrinti įrenginio stabilumą, atsižvelgiant į būsimas sąlygas bei grunto charakterį;

- medžiagos, įrenginiai ir visos kitos darbo priemonės, kurios judėdamos gali pakenkti darbuotojų saugai ir sveikatai darbe, turi būti tinkamai ir patikimai pritvirtintos;

- elektros paskirstymo įrenginiai ir jų instaliacija turi būti suprojektuoti, įrengti ir naudojami taip, kad nesukeltų gaisro ir sprogo pavojaus; darbuotojai turi būti apsaugoti nuo elektros srovės poveikio dėl tiesioginio ar netiesioginio prisilietimo.

### **7. Statinio statybos užbaigimas**

Tikrinimas. Prieš pabaigiant darbą, reikia gauti Statinio statybos techninės priežiūros vadovo patvirtinimą. Jei tai nepadaro, Statinio statybos techninės priežiūros vadovas turi teisę reikalauti, kad dengiančios medžiagos ar dalys būtų nuimamos.

Priėmimas. Statybos rangovas atlieka visus bandymus, testavimus, sertifikavimus, organizuoja priėmimą pagal STR 1.05.01:2017 „Statybą leidžiantys dokumentai. Statybos užbaigimas. Nebaigto statinio registravimas ir perleidimas. Statybos sustabdymas. Savavališkos statybos padarinių šalinimas. Statybos pagal neteisėtai išduotą statybą leidžiantį dokumentą padarinių šalinimas“ ir kviečia Statytoją ir / ar Užsakovą į Statinio statybos techninės priežiūros vadovą į priėmimą, kad galėtų

Žymuo:	Lapas	Lapų	Laida
UL-25-0083-XX-TP-BD.BTS-01	15	16	0

gauti galutinio priėmimo aktą. Tikrinimo akte turi būti nurodyti nebaigti darbai ir defektų taisymas. Jei Statytojas ir / ar Užsakovas sutinka, kad jie būtų pataisyti vėliau per defektų šalinimo laikotarpį, turi būti registruojama atskirai.

**Dokumentacija.** Statytojui ir / ar Užsakovui ar jo įgaliotam asmeniui pavedama paruošti visą dokumentaciją, reikalingą priduoti objektui ir organizuoti objekto pridavimą pagal STR 1.05.01:2017 „Statybą leidžiantys dokumentai. Statybos užbaigimas. Statybos sustabdymas. Savavališkos statybos padarinių šalinimas. Statybos pagal neteisėtai išduotą statybą leidžiantį dokumentą padarinių šalinimas“.

Priduodant objektų, kurių statyba finansuojama LR ir (ar) ES biudžeto lėšomis, statybos darbus Statybos rangovas privalo pateikti užpildytus statybos darbų žurnalus su paslėptų darbų aktais ir statinio laikančių konstrukcijų išbandymų apkrovomis, statinio inžinerinių sistemų bei inžinerinių tinklų apžiūrėjimo ir išbandymo aktais (kai išbandymai privalomi pagal teisės aktų reikalavimus), sklypo, požeminių inžinerinių tinklų ir statinio laikančių konstrukcijų geodezines nuotraukas; statybos produktų, darančių įtaką statinio atitiktčiai esminiems reikalavimams, atitikties dokumentus (atitikties deklaracija ir (ar) atitikties sertifikatas), ir kitą dokumentaciją, kurią pareikalaus valstybinės institucijos remdamosi LR įstatymais ir norminiais aktais.

Statinių remontas, statinių ar patalpų paskirties keitimas, kai atliekami tik statinio remonto darbai arba statybos darbai iš viso neatliekami, nesudėtingųjų statinių ir statinių (Statytojui ir / ar Užsakovui pageidaujant), kuriems pagal aplinkos ministro patvirtintą sąrašą nereikalingas statybą leidžiantis dokumentas, statyba (naujo statinio statyba, statinio rekonstravimas, statinio kapitalinis remontas, statinio remontas, statinio griovimas) užbaigiami statytojui ar jo teises ir pareigas perėmusiam asmeniui surašant deklaraciją apie statybos užbaigimą ir ją įregistruojant Valstybinėje teritorijų planavimo ir statybos inspekcijoje prie Aplinkos ministerijos.

Statytojas ar jo atstovas LR statybos įstatymo 28 straipsnio 4 dalyje nurodytu atveju deklaraciją apie statybos užbaigimą, kuri netvirtinama (deklaracija teikiama visų statytojų vardu), nuotoliniu būdu per IS „Infostatyba“ ([www.planuojustatau.lt](http://www.planuojustatau.lt)) užpildo deklaracijos formoje privalomus laukus (pagal Inspekcijos viršininko patvirtintus rekvizitus) ir prideda STR 1.05.01:2017 102 punkte nurodytus deklaracijos priedus. Kai deklaraciją teikia keli statytojai, vienas iš jų (ar jo atstovas) užpildo duomenis IS „Infostatyba“, o visi deklaraciją teikiantys asmenys ar jų atstovai ją pasirašo kvalifikuotais elektroniniais parašais. Tinkamai užpildžius IS „Infostatyba“ duomenis, deklaracija užregistruojama automatiškai.

Aktas, deklaracija, pažyma apie statinio (-ių) statybą be nukrypimų nuo esminių statinio projekto sprendinių, pažyma apie nebaigto statyti nesudėtingo statinio statybą yra pagrindas įregistruoti statinį Nekilnojamojo turto registre, pažyma apie nebaigto statyti ar rekonstruoti statinio išardymą – pagrindas statinius iš šio registro išregistruoti. Kai šie dokumentai yra užregistruoti IS „Infostatyba“, asmens prašymas įregistruoti ar išregistruoti nekilnojamąjį daiktą ir daiktines teises į jį, juridinius faktus ar pakeisti nekilnojamojo daikto registro duomenis ir dokumentai, patvirtinantys daiktinių teisių, juridinių faktų atsiradimą, valstybės įmonei Registrų centrui pateikiami per IS „Infostatyba“ Nekilnojamojo turto registro nuostatų nustatyta tvarka.

Žymuo:  <b>UL-25-0083-XX-TP-BD.BTS-01</b>	Lapas	Lapų	Laida
	16	16	0

**PRITARIMŲ IR SUDERINIMŲ SĄRAŠAS**

Eil. Nr.	Organizacija	Suderintas dokumentas	Data
1.	Švenčionių rajono savivaldybės administracija	Projektas	2025 10 31
2.	AB „Energijos skirstymo operatorius“	Projektas	2025 10 31
3.	Telia Lietuva, AB	Projektas	2025 10 31
4.	UAB „Švenčionių komunalinis centras“	Projektas	2025 10 31
5.			
6.			
7.			
8.			
9.			

0	2025-09	Statybos leidimui, konkursui	
Laida	Išleidimo data	Laidos statusas. Keitimo priežastis (jei taikoma)	
Kval. patv. dok. Nr.	<b>III URBANLINE</b> Liepkalnio g. 85, 02120 Vilnius; Tel. Nr. +370 699 19380; Įmonės kodas: 300149157		Statinio projekto pavadinimas
			<b>GATVIŲ PASKIRTIES (SUSISIEKIMO KOMUNIKACIJŲ STATINIŲ GRUPĖS) MOKYKLOS GATVĖS REMONTO ŠVENČIONĖLIŲ M., ŠVENČIONIŲ SEN. ŠVENČIONIŲ R. SAV. PROJEKTAS</b>
37326	SPV	R. Jautakis	Statinio numeris ir pavadinimas
			-
			Dokumento pavadinimas:
			<b>PRITARIMŲ IR SUDERINIMŲ SĄRAŠAS</b>
			Laida
			0
LT	Statytojas ir (arba) Užsakovas <b>ŠVENČIONIŲ RAJONO SAVIVALDYBĖ / ŠVENČIONIŲ RAJONO SAVIVALDYBĖS ADMINISTRACIJA</b>		Dokumento žymuo
			<b>UL-25-0083-XX-TP-BD.PSS-01</b>
			Lapas
			Lapų
			1
			1

## BENDROJI DALIES PRIDEDAMI DOKUMENTAI I

**Pastaba:** Projekto vadovas, pasirašydamas projekto bylą elektroniniu parašu, patvirtina pridedamųjų dokumentų kopijų tikrumą.

TVIRTINU:  
 Švenčionių rajono savivaldybės  
 administracijos direktorė Jovita Rudėnienė

### STATINIO PROJEKTAVIMO (TECHNINĖ) UŽDUOTIS

Eil. Nr.	Pavadinimas	Reikalavimai
<b>I. Bendra informacija apie pirkimo objektą</b>		
1.	Statytojas  Užsakovas.	Švenčionių rajono savivaldybė, įstaigos kodas 111108284 188766722, Vilniaus g. 19, LT-18116 Švenčionys  Švenčionių rajono savivaldybės administracija, įstaigos kodas 188766722, Vilniaus g. 19, LT-18116 Švenčionys.  Kontaktiniai asmenys 1. Vietinio ūkio skyriaus vyr. specialistė Jolanta Kurtina tel. +370 387 66368, El. p.: jolanta.kurtina@svencionys.lt
2.	Komplekso pavadinimas.	Švenčionių rajono bevariklio transporto infrastruktūros įrengimas
3.	Objekto pavadinimas.	Dviračių gatvės įrengimas Švenčionėlių Mokyklos gatvėje
4.	Projekto pavadinimas.	Gatvių paskirties (susisiekimo komunikacijų statinių grupės) Mokyklos gatvės remonto Švenčionėlių m., Švenčionių sen. Švenčionių r. sav. projektas
5.	Projekto adresas.	Mokyklos g., Švenčionėliai, Švenčionių r. sav.
6.	Statinių grupės sudėtis.	Susisiekimo komunikacijos: gatvės; Inžineriniai tinklai: elektros tinklai (gatvės apšvietimas).
7.	Statinio statybos rūšis.	Statinio remontas;
8.	Statinio kategorija.	Neypatingasis statinys;
9.	Statinio projekto rengimo etapas.	Techninis projektas
10.	Finansavimo šaltinis.	ES lėšos, Savivaldybės biudžeto lėšos
<b>II. Perkamų projektavimo paslaugų apimtis, trukmė ir perkančiosios organizacijos pateikiami duomenys</b>		
11.	Projektavimo paslaugų apimtis:	Projekto dalių sąrašas: 1. Bendroji dalis [BD]. 2. Susisiekimo dalis [S]. 3. Elektrotechnikos dalis [E]. 4. Statybos skaičiuojamosios kainos nustatymo dalis [KS].  <b>Projekto vadovas nustato galutinę projekto sudėtį (reikalingas parengti sudedamąsias dalis).</b> Atsižvelgiant į statinio paskirtį, statybos rūšį turi būti parengtos visos statiniui pastatyti ir naudoti būtinos projekto dalys, kurių sprendiniai įgyvendintų esminius statiniui keliamus reikalavimus ir statinio paskirtį.

12.	projektavimo paslaugos;	<ul style="list-style-type: none"> <li>- Paskirti projekto vadovą;</li> <li>- Parengti visus privalomų statinio projekto rengimo dokumentų, reikalingų statinio prisijungimo sąlygoms gauti, projektus;</li> <li>- Parengti statinio projektą;</li> <li>- Visus techniniu, ekonominiu požiūriais optimaliausius statinio projektinius sprendinius derinti su Užsakovu.</li> </ul>
13.	kitos paslaugos, susijusios su projektavimo paslaugomis.	-
14.	Projektavimo paslaugų trukmė dienomis (mėnesiais)	Pagal Sutartyje numatytus terminus.
15.	Paslaugų teikėjui pateikiamos dokumentų, reikalingų statinio (-ių) ar statinių grupės projekto dokumentams (toliau – projekto dokumentai) parengti, kopijos (šių dokumentų kiekis priklauso nuo statinio paskirties, statybos vietos, sudėtingumo, poveikio aplinkai ir visuomenės sveikatai ir kt.):	-
16.	Statinių teisinės registracijos Lietuvos Respublikos nekilnojamojo turto registre dokumentai arba žemės sklypo nuomos (panaudos) dokumentai;	Gatvė veda laisvoje valstybinėje žemėje.
17.	sklypo inžinerinių geodezinių tyrinėjimų dokumentai;	Atlikti inžinerinius geodezinius tyrinėjimus. Projekto dokumentacijoje patiekti inžinerinių geodezinių tyrinėjimų ataskaitą.
18.	sklypo inžinerinių geologinių, geotechninių tyrimų dokumentai;	Neatliekama
19.	prisijungimo prie elektros energijos, šilumos, vandens tiekimo ir nuotekų šalinimo, dujotiekio, elektroninių ryšių ir kitų inžinerinių tinklų bei susisiekimo komunikacijų sąlygos;	Pagal poreikį (jei numatomas apšvietimas) Projekto vadovas turi gauti tik apšvietimo tinklų Projektui parengti reikalingas prisijungimo ir technines sąlygas.
20.	specialiųjų architektūros reikalavimų dokumentai, išduoti savivaldybės administracijos (Lietuvos Respublikos statybos įstatymo (toliau – Statybos įstatymas) 20 straipsnis 3 dalis 1 punktą);	Neatliekama

21.	specialiųjų paveldosaugos reikalavimų, taikomų kultūros paveldo vertybei ar jos teritorijai, kultūros paveldo statiniui ar kultūros paveldo teritorijoje esančiam statiniui, specialiųjų saugomos teritorijos tvarkymo ir apsaugos reikalavimų, taikomų konkrečiam projektuojamam statiniui, sklypui ar teritorijai konservacinės apsaugos prioriteto teritorijoje ar	Neatliekama
22.	kompleksinėje saugomoje teritorijoje, dokumentai (Statybos įstatymo 20 straipsnis 3 dalis 2, 3 punktai);	Neatliekama
23.	kiti dokumentai.	Užsakovas išduoda įgaliojimą, kuriuo suteikiama teisė Projekto vadovui atstovauti Užsakovą: dalyvauti susitikimuose (posėdžiuose, derinimuose ir kituose susitikimuose), parengti visą reikalingą medžiagą reikiamu formatu dėl jų, parengti susitikimų protokolų projektus), dėl šio statinio projekto santykiuose su statybos dalyviais, viešojo administravimo subjektais, inžinerinių tinklų ir susisiekimo komunikacijų savininkais (ar naudotojais), taip pat kitais juridiniais ir fizineis asmenimis, kurių veiklos principus statybos srityje nustato Lietuvos Respublikos statybos įstatymas.
<b>III. Reikalavimai projektavimo paslaugoms</b>		
24.	Projekto rengimo dokumentams taikomi teisės aktai, normatyviniai statybos techniniai dokumentai bei normatyviniai statinio saugos ir paskirties dokumentai.	Projektavimo dokumentai turi atitikti norminių teisės aktų reikalavimus, o jais grindžiami sprendiniai suderinti su Užsakovu.
25.	Aplinkos, visuomenės sveikatos saugos, kraštovaizdžio, nekilnojamųjų kultūros paveldo vertybių, trečiųjų asmenų interesų apsaugos, saugomos teritorijos apsaugos ir kitos apsaugos (saugos), neįgalųjų socialinės integracijos reikalavimai.	Pagal poreikį, sveikatos, saugomų teritorijų ir nekilnojamojo kultūros paveldo vertybių reikalavimai nustatomi projektavimo paslaugų atlikimo metu, gavus specialiuosius saugomų teritorijų apsaugos ir specialiuosius paveldosauginius reikalavimus.

26.	Esminiai funkciniai (paskirties), architektūros (estetiniai), technologijos, techniniai, ekonominiai, kokybės, reikalavimai bei kiti rodikliai ir charakteristikos statiniui pagal sprendinių dalis:	Pagal galiojančius statybos techninius reglamentus ir teisės aktus.
27.	Susisiekimo daliai;	Sprendinius parengti atsižvelgiant į: - MB „Martyno Marozo architektūra ir planavimas“ parengtus Švenčionių dviračių takų plėtros plano sprendinius; - UAB "URBAN LINE" Švenčionėlių gatvių infrastruktūros pertvarkymo priešprojektinius pasiūlymus; - Gerąją dviračių infrastruktūros praktiką.
28.	Konstrukcijų daliai;	- Nerengiama.
29.	Elektrotechnikos daliai;	- Numatyti dviračių infrastruktūros apšvietimą
30.	Nuotekų šalinimo tinklų daliai;	- Nerengiama.
31.	Nurodymai sprendinių derinimui, jų pritarimui ir pan.	Visus projektinius sprendinius suderinti su Užsakovu. Parengus ir suderinus su Užsakovu projektinius sprendinius, atlikti jų derinimą su apšvietimą eksploatuojančia organizacija. Derinimai turi būti įforminti raštu, pasirašant ant projektinių sprendinių pagrindinių brėžinių arba rašto forma.
32.	Statinio ar statinių grupės projektavimo eiliškumas.	1. Statybinių inžinerinių topografinių tyrinėjimų atlikimas. 2. Statinio projekto parengimas. 3. Statinio projekto derinimas su Užsakovu.
33.	Reikalavimai projekto rengimo dokumentų kalbai (-oms).	Visi dokumentai rengiami lietuvių kalba
34.	Reikalavimai projekto rengimo dokumentų įforminimui, sudėčiai ir pan.	Statinio projektą parengti 1 (vienu) egzemplioriumi: 1 (vienas) egzempliorius skaitmenine forma (kompaktiniame diske ar <b>universaliam skaitmeniniame (optiniame) diske</b> ) (tekstinius dokumentus <i>ir</i> brėžinius <i>jpeg</i> arba <i>pdf</i> formatu). Projekto originalą saugo projektuotojas Lietuvos archyvų departamento prie LR Vyriausybės nustatyta tvarka.

Užsakovas:

Projektuotojas:

# Validity confirmation sheet

Signers	UAB „URBAN LINE“, Liepkalnio g. 85, Vilnius Švenčionių rajono savivaldybės administracija , Vilniaus g. 19, 18116 Švenčionys
Document name	Sutartis
Document registration date and number	2025-09-09 08:29:30 GMT+3, J-610
Document format	ADOC-V1.0
Signature #1	
Signature validity	This signature is valid
Signing reason	Signing
Signature author name and surname	JOVITA RUDĖNIENĖ, Administracijos direktorius
Signature creation time	2025-09-08 15:11:30 GMT+3
Signature format	XAdES-T
Signature timestamp time	2025-09-08 15:11:30 GMT+3
Information about certification authority	ADIC CA ECC, Asmens dokumentu israsymo centras prie LR VRM, LT
Certificate validity period	2024-07-10 10:26:56 - 2028-07-09 10:26:56 GMT+3
Signature #2	
Signature validity	This signature is valid
Signing reason	Signing
Signature author name and surname	VILMA KAZAKEVIČIŪTĖ, -
Signature creation time	2025-09-08 15:18:33 GMT+3
Signature format	XAdES-BES

Signature timestamp time	-
Information about certification authority	EID-SK 2016, AS Sertifitseerimiskeskus, EE
Certificate validity period	2024-08-12 17:09:06 - 2029-08-11 23:59:59 GMT+3
Signature #3	
Signature validity	This signature is valid
Signing reason	Registration
Signature author name and surname	VIDUTĒ DŪDĒNIENĒ, Vyriausioji specialistė
Signature creation time	2025-09-09 08:30:04 GMT+3
Signature format	XAdES-T
Signature timestamp time	2025-09-09 08:30:04 GMT+3
Information about certification authority	SK ID Solutions EID-Q 2021E, SK ID Solutions AS, EE
Certificate validity period	2024-12-02 10:20:24 - 2029-12-02 23:59:59 GMT+2
Number of attachments	1
Attachment authors	
Attachment title	
Attachment registration date and number	-
Number of appendices	6
Appendix title	appendices/Priedas Nr. 4, Paslaugų atlikimo grafikas.docx
Appendix title	appendices/Priedas Nr. 5, Atliktų darbų akto forma.xlsx
Appendix title	appendices/2025 01 06 ĮG01_VA Vilmai K, sutartims su uzsakovais pasirasyti 20250201-20260131.pdf

Appendix title	appendices/Priedas Nr. 3, Projektuotojo pasiūlymas.pdf
Appendix title	appendices/Priedas Nr. 2, Techninė specifikacija.pdf
Appendix title	appendices/100.1. U_Svencioniu rsa, SVENCIONELIAI MOKYKLOS G DV T UL-25-0083 Uzduotis.pdf
Document creation software	Elpako v.20250822.1
Validation sheet creation date	2025-09-18 11:50:14 GMT+3

In this confirmation sheet, validity of all Advanced and Qualified Electronic Signatures and Seals is reported according to Regulation (EU) No 910/2014 (eIDAS).





## VALSTYBĖS ĮMONĖ REGISTRŲ CENTRAS

Studentų g. 39, LT-08106 Vilnius, tel. +370 5 268 8262, el. p. info@registrucentras.lt  
Duomenys kaupiami ir saugomi Juridinių asmenų registre, kodas 124110246

## NEKILNOJAMOJO TURTO REGISTRO DUOMENŲ BAZĖS IŠRAŠAS

2025-08-25 15:28:59

## 1. Nekilnojamojo turto registre įregistruotas turtas:

Registro Nr.: **44/2288287**  
Registro tipas: **Statiniai**  
Sudarymo data: **2018-10-03**

Švenčionių r. sav., Švenčionėliai, Mokyklos g.

## 2. Nekilnojamieji daiktai:

2.1.

**Kelias (gatvė) - Mokyklos gatvė**  
Švenčionių r. sav., Švenčionėliai, Mokyklos g.

Unikalus daikto numeris: **4400-5099-6497**Inžinerinio statinio grupė: **Susisiekimo komunikacijų statiniai**Inžinerinio statinio pogrūpis (paskirtis): **Gatvių**Žymėjimas plane: **1-20**Statybos pabaigos metai: **1976**Statinio kategorija: **II grupės nesudėtingasis**Baigtumo procentas: **100 %**Ilgis: **0.742 km**Plotas: **820.00 kv. m**Danga: **Žvyras**Eismo juostų skaičius: **Viena**Gatvės kategorija: **Pagalbinė**Atkūrimo sąnaudų (statybos vertė): **191000 Eur**Fizinio nusidėvėjimo procentas: **75 %**Atkuriamoji vertė: **47600 Eur**

Atkūrimo sąnaudų (statybos vertės) ir atkuriamosios vertės

nustatymo data: **2018-09-03**Vidutinė rinkos vertė: **47600 Eur**Vidutinės rinkos vertės nustatymo būdas: **Atkuriamoji vertė**Vidutinės rinkos vertės nustatymo data: **2018-09-03**Kadastro duomenų nustatymo data: **2018-09-03**

## 3. Daikto priklausiniai iš kito registro: įrašų nėra

## 4. Nuosavybė:

4.1.

Nuosavybės teisė

Savininkas: **ŠVENČIONIŲ RAJONO SAVIVALDYBĖ, a.k. 111108284**Daiktas: **kelias (gatvė) Nr. 4400-5099-6497, aprašytas p. 2.1.**Įregistravimo pagrindas: **1999-05-25 Perdavimo - priėmimo aktas Nr. 1564-86**Įrašas galioja: **Nuo 2018-12-14**

## 5. Valstybės ir savivaldybių žemės patikėjimo teisė: įrašų nėra

## 6. Kitos daiktinės teisės: įrašų nėra

## 7. Juridiniai faktai: įrašų nėra

## 8. Žymos: įrašų nėra

## 9. Teritorijos, kuriose taikomos SŽNS, įrašytos į NTK kadastro duomenų byloje įrašytų duomenų pagrindu: įrašų nėra

## 10. Daikto registravimas ir kadastro žymos:

10.1.

Kadastrinius matavimus atliko (kadastro žyma)

**KRISTINA KARZINOVA**Daiktas: **kelias (gatvė) Nr. 4400-5099-6497, aprašytas p. 2.1.**Įregistravimo pagrindas: **2018-04-13 Kvalifikacijos pažymėjimas Nr. 2M-M-2637****2018-09-03 Nekilnojamojo daikto kadastro duomenų byla**Įrašas galioja: **Nuo 2018-12-11**

10.2.

Suformuotas naujas (daikto registravimas)

Daiktas: **kelias (gatvė) Nr. 4400-5099-6497, aprašytas p. 2.1.**Įregistravimo pagrindas: **1999-05-25 Perdavimo - priėmimo aktas Nr. 1564-86****2018-09-03 Nekilnojamojo daikto kadastro duomenų byla**Įrašas galioja: **Nuo 2018-12-11**

## 11. Duomenys apie įregistruotas teritorijas, kuriose taikomos specialiosios žemės naudojimo sąlygos: įrašų nėra

## 12. Registro pastabos ir nuorodos: įrašų nėra

## 13. Kita informacija: įrašų nėra

## 14. Informacija apie duomenų sandoriui tikslinimą: įrašų nėra

Dokumentą atspausdino

BARBORA AIŠTĖ KUNDELYTĖ



VALSTYBĖS ĮMONĖ REGISTRŲ CENTRAS

Vincio Kudirkos g. 18-3, 03105 Vilnius, tel. (8 5) 2688 262, faks. (8 5) 2688 311, el.p. info@registrucentras.lt

## NEKILNOJAMOJO TURTO REGISTRO CENTRINIO DUOMENŲ BANKO IŠRAŠAS

2018-12-14 10:41:37

**1. Nekilnojamojo turto registre įregistruotas turtas:**Registro Nr.: **44/2288287**Registro tipas: **Statiniai**Sudarymo data: **2018-10-03****Švenčionių r. sav., Švenčionėliai, Mokyklos g.**Registro tvarkytojas: **Valstybės įmonės Registrų centro Vilniaus filialas****2. Nekilnojamieji daiktai:**

2.1.

**Kelias (gatvė) - Mokyklos gatvė****Švenčionių r. sav., Švenčionėliai, Mokyklos g.**Unikalus daikto numeris: **4400-5099-6497**Daikto pagrindinė naudojimo paskirtis: **Kelių (gatvių)**Pažymėjimas plane: **1-20**Statybos pabaigos metai: **1976**Statinio kategorija: **II grupės nesudėtingasis**Baigtumo procentas: **100 %**Ilgis: **0.742 km**Plotas: **820.00 kv. m**Danga: **Žvyras**Eismo juostų skaičius: **Viena**Gatvės kategorija: **Pagalbinė**Atkūrimo sąnaudos (statybos vertė): **191000 Eur**Fizinio nusidėvėjimo procentas: **75 %**Atkuriamoji vertė: **47600 Eur**Vidutinė rinkos vertė: **47600 Eur**Vidutinės rinkos vertės nustatymo būdas: **Atkuriamoji vertė**Vidutinės rinkos vertės nustatymo data: **2018-09-03**Kadastro duomenų nustatymo data: **2018-09-03****3. Daikto priklausiniai iš kito registro: įrašų nėra****4. Nuosavybė:**

4.1.

**Nuosavybės teisė**Savininkas: **ŠVENČIONIŲ RAJONO SAVIVALDYBĖ, a.k. 111108284**Daiktas: **kelias (gatvė) Nr. 4400-5099-6497, aprašytas p. 2.1.**Įregistravimo pagrindas: **1999-05-25 Priėmimo - perdavimo aktas Nr. 1564-86**Įrašas galioja: **Nuo 2018-12-14****5. Valstybės ir savivaldybių žemės patikėjimo teisė: įrašų nėra****6. Kitos daiktinės teisės : įrašų nėra****7. Juridiniai faktai: įrašų nėra****8. Žymos: įrašų nėra****9. Specialiosios žemės ir miško naudojimo sąlygos: įrašų nėra****10. Daikto registravimas ir kadastro žymos:**

10.1.

**Kadastrinius matavimus atliko (kadastro žyma)****KRISTINA KARZINOVA**Daiktas: **kelias (gatvė) Nr. 4400-5099-6497, aprašytas p. 2.1.**Įregistravimo pagrindas: **2018-04-13 Kvalifikacijos pažymėjimas Nr. 2M-M-2637****2018-09-03 Nekilnojamojo daikto kadastro duomenų byla**Įrašas galioja: **Nuo 2018-12-11**

10.2.

**Suformuotas naujas (daikto registravimas)**Daiktas: **kelias (gatvė) Nr. 4400-5099-6497, aprašytas p. 2.1.**Įregistravimo pagrindas: **1999-05-25 Priėmimo - perdavimo aktas Nr. 1564-86****2018-09-03 Nekilnojamojo daikto kadastro duomenų byla**Įrašas galioja: **Nuo 2018-12-11****11. Registro pastabos ir nuorodos: įrašų nėra**

UAB "Aplinkos inžinerija"

## NEKILNOJAMOJO DAIKTO KADASTRINIŲ MATAVIMŲ BYLA

Tomas: 1

Nekilnojamojo turto objektas: **Inžinerinis statinys**

Registro Nr.: **44/2288287 (Statiniai)**

Adresas: **Švenčionių r. sav. Švenčionėlių m. Mokyklos g.**

Lapų skaičius: 14



**SUDERINTA**

Valstybės įmonės Registrų centro Vilniaus filialas

*Elektroniniu parašu pasirašė:* Sigitas Balsys

*Pareigos:* Vyresnysis kadastro specialistas

*Laiko žyma:* 2018-10-26 13:00:31

Tomo Nr. 1  
Registro 44/2288287

## BYLOS TOMO VIDAUS APYRAŠAS

Eil. Nr.	Dokumento pavadinimas	Dokumento		Lapų skaič.	Bylos lapų numeriai	Pastabos
		Nr.	Data			
1	Statinio planas "STATINIŲ IŠDĖSTYMO PLANAS"		2018-09-03	4	1-4	
2	Kelio ir jo sudėtinių dalių kadastro duomenys 1K FORMA		2018-09-03	2	5-6	
3	Kelio ir jo sudėtinių dalių įkainojimas (perkainojimas) 2K FORMA		2018-09-03	2	7-8	
4	Kelio važiuojamosios dalies ir žemės sankasos kadastro duomenys 3K FORMA		2018-09-03	1	9	
5	Kelio atitvarų, triukšmo sienučių, želdynų, pėsčiųjų ir dviračių takų, elektros apšvietimo tinklo kadastro duomenys 5K FORMA		2018-09-03	2	10-11	
6	Statinio statybos metai		2018-09-03	2	12-13	

Vidaus apyrašo lapų 13

Matininkė Kristina Karzinova

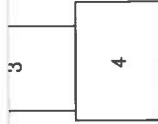
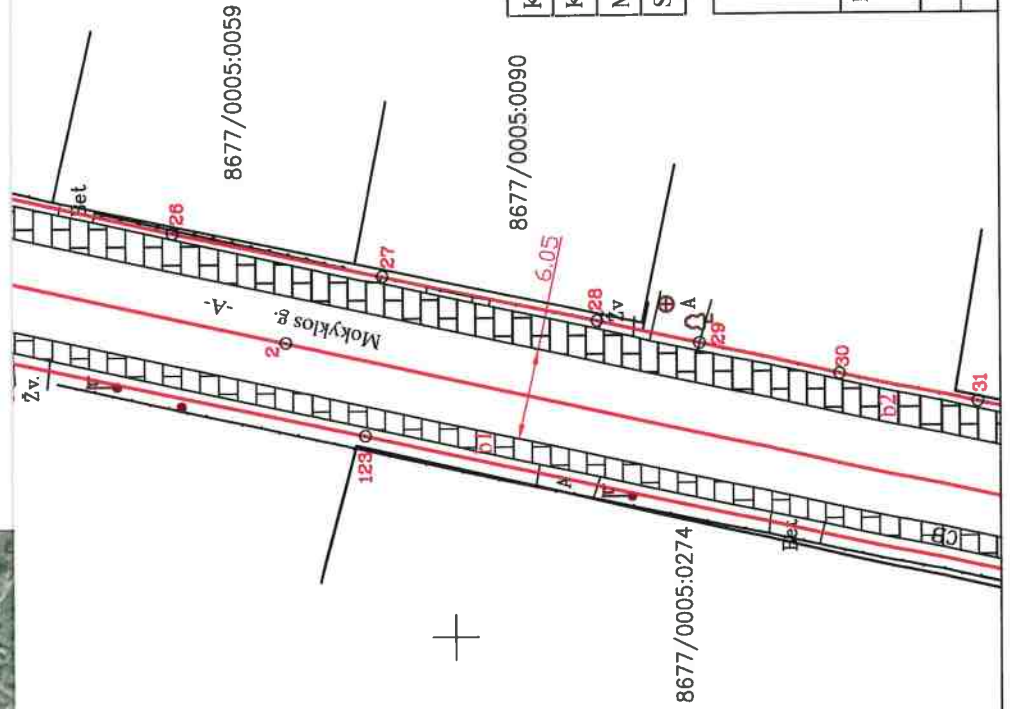




1 092265887

# KELIO PLANAS M 1:500

Išdėstymo schema



Kelias (gatvė)	Mokyklos gatvė
Kaimas (miestelis)	
Miestas (rajonas)	Švenčionių m.
Savivaldybė	Švenčionių r. sav.

UAB "APLINKOS INŽINERIJĄ"  
 į/k 300593710, Verkių g. 30B Vilnius, info@apin.lt, 8-5 2306869

Matininko kvalifikacijos pažymėjimo Nr.	Pareigos	Vardas, pavardė	Parašas	Data
2M-M-2637	Matininkė	Kristina Karzinova		2018-09-03



INŽINERINIO STATINIO RIBOS PAŽYMĖTOS KADASTRO ŽEMĖLAPYJE  
 2018-09-03  
 VI Registrų centro Vilniaus filialas  
 (parigis) (matininkė) (vardas, pavardė)  
**Sigitas Baltys**

Sutapdinimas su lapu Nr. 2



1 0922265887

Sutapdinimas su lapu Nr. 1 Baznyčios skg.

# KELIO PLANAS M 1:500

85/43 - 0330

85/43 - 0330

85/43 - 0351

85/43 - 0350

8677/0005:0049

8677/0005:0218

8677/0005:0227

8677/0005:0230

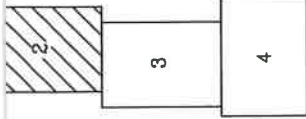
8677/0005:0194

8677/0005:0164

8677/0005:0194

6115600  
627400

6115600  
627450



Kelias (gatvė)	Mokyklos gatvė
Kaimas (miestelis)	
Miestas (rajonas)	Švenčionių m.
Savivaldybė	Švenčionių r. sav.



UAB "APLINKOS INŽINERIJA"  
į/k 300593710, Verkių g. 30B Vilnius, info@apin.lt, 8-5 2306869

Matininko kvalifikacijos pažymėjimo Nr.	Pareigos	Vardas, pavardė	Paršas	Data
2M-M-2637	Matininkė	Kristina Karzinova		2018-09-03
				A.V.Nr. 1



Švenčionių skyriaus  
vyresnysis kadastro specialistas

Sigitas Balsys



Sutapdinimas su lapu Nr. 3

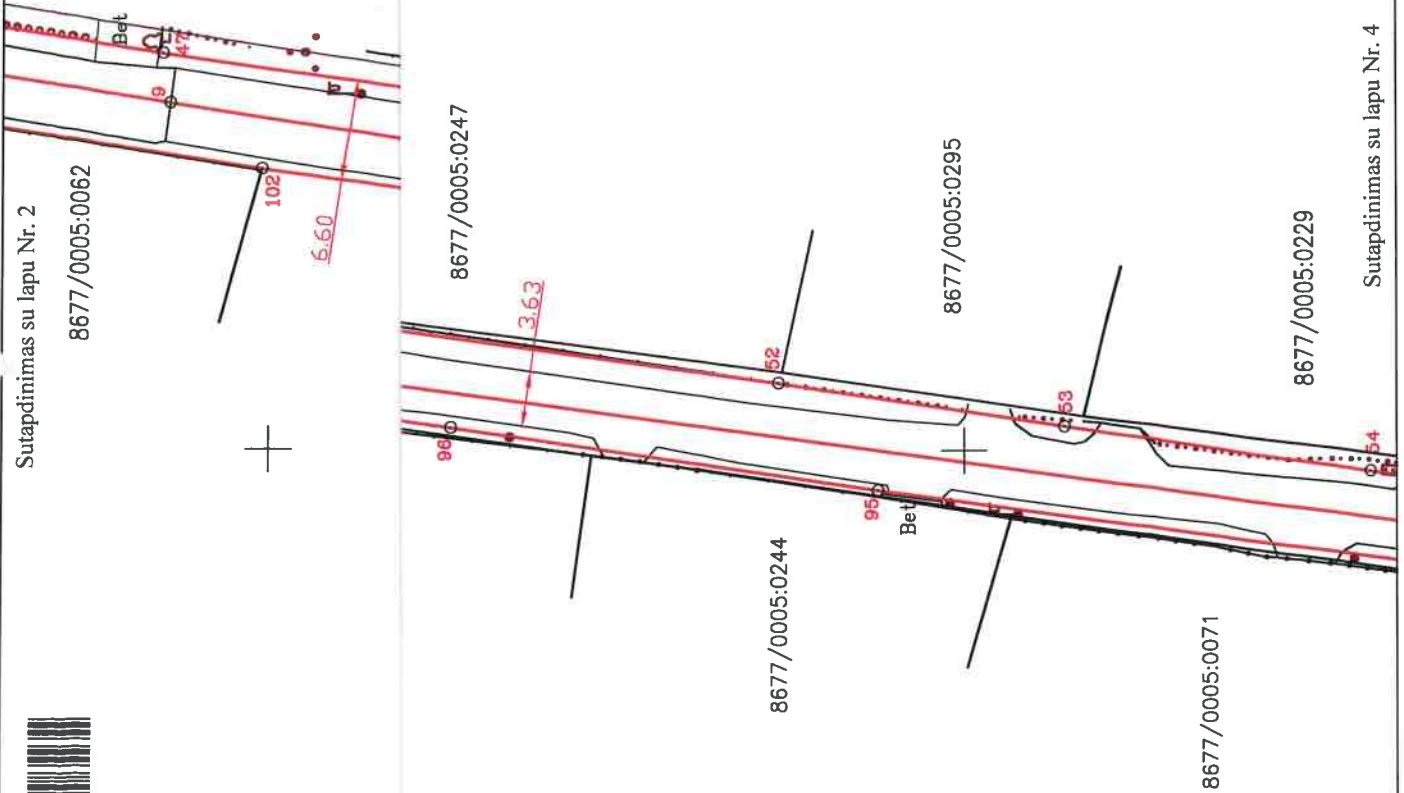


1 092265887

Sutapdinimas su lapu Nr. 2

8677/0005:0062

# KELIO PLANAS M 1:500



Švenčionių skyriaus  
vyresnysis kadastro specialistas

Sigitas Balsys

INŽINERINIO STATINIO RIBOS  
PAŽYMĖTOS KADASTRO ŽEMĖLAPYJE

2018-09-11

UAB "APLINKOS INŽINERIJA" Registrų centro Vilniaus filialas

(parašas) (parašas) (vardas, pavardė)

Kelias (gatvė)	Mokyklos gatvė
Kaimas (miestelis)	
Miestas (rajonas)	Švenčionių m.
Savivaldybė	Švenčionių r. sav.

UAB "APLINKOS INŽINERIJA" į/k. 300593710, Verkių g. 30B Vilnius, info@apin.lt, 8-5 2306869	
Matininko kvalifikacijos pažymėjimo Nr.	2M-M-2637
Paraišas	
Vardas, pavardė	Kristina Karzinova
Data	2018-09-03

APLINKOS INŽINERIJA	
DOKUMENTAI	
Nr. 1	
A.V. JURELIS	

8677/0005:0229

8677/0005:0071

Sutapdinimas su lapu Nr. 4



1092265887

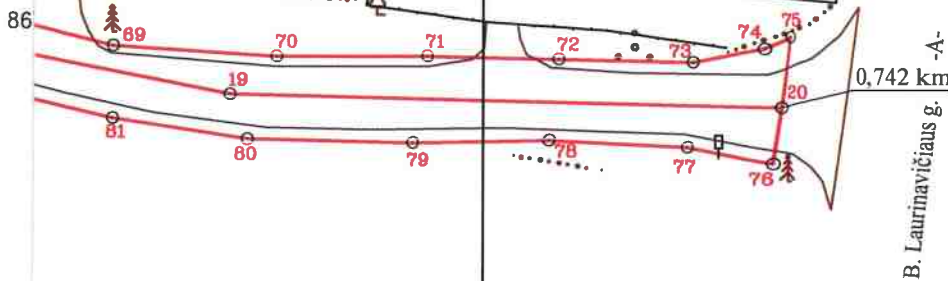
627350  
6115300

8677/0

85/43 - 0371

8677/0005:0109

8677/0005:0311



INŽINERINIO STATINIO RIBOŠ  
PAŽYMĖTOS KADASTRO ŽEMELAPYJE  
2018-09-03  
VI Registrų centro Vilniaus filialas

Švenčionių skyriaus  
vyresnysis kadastro specialistas

Sigitas Balsys

Kelias (gatvė)	Mokyklos gatvė
Kaimas (miestelis)	
Miestas (rajonas)	Švenčionių m.
Savivaldybė	Švenčionių r. sav.

627350  
6115250

UAB "APLINKOS INŽINERIJA" į/k 300593710, Verkių g. 30B Vilnius, info@apin.lt, 8-5 2306869				
Matininko kvalifikacijos pažymėjimo Nr.	Pareigos	Vardas, pavardė	Parašas	Data
2M-M-2637	Matininkė	Kristina Karzinova		2018-09-03



Organizacija: UAB "Aplinkos inžinerija", kodas: 300593710, buveinės (deklaruotas) adresas: Vilnius, Architektų g. 15-45

Matininkė Kristina Karzinova

### Kelio ir jo sudėtinių dalių kadastro duomenys

Unikalus Nr.: 4400-5099-6497 Adresas: Švenčionių r. sav. Švenčionėlių m. Mokyklos g.  
 Kad. duomenų nustatymo data: 2018-09-03 Pavadinimas: Mokyklos gatvė

Paskirtis:	Kelių (gatvių)	Fizinio nusidėvėjimo procentas, %:	75
Kelio numeris:		Baigtumo procentas, %:	100
Kelio ruožas:		Statinio statybos pabaigos metai:	1976
Kelio ruožo ilgis, km:	0,742	Statinio rekonstravimo pabaigos metai:	
Kelio reikšmė:		Statinio kap. remonto pabaigos metai:	
Kelio / gatvės kategorija:	Pagalbinė	Statinio papr. remonto pabaigos metai:	
Statinio kategorija:	II grupės nesudėtingas		

Aprašymas:

Kelias, kelio sudėtinės dalys	Mato vienetas	Kiekis
1	2	3
Gatvė	km	0,742
Pėsčiųjų (dviračių) takas	kv. m	820

Parengė Matininkė Kristina Karzinova




22-Spa-2018 11:25:24

Lapas 1 iš 1

Organizacija: UAB "Aplinkos inžinerija", kodas: 300593710, buveinės (deklaruotas) adresas: Vilnius, Architektų g. 15-45

Matininkė Kristina Karzinova

### Kelio ir jo sudėtinių dalių kadastro duomenys

Unikalus Nr.: 4400-5099-6497 Adresas: Švenčionių r. sav. Švenčionėlių m. Mokyklos g.  
 Kad. duomenų nustatymo data: 2018-09-03 Pavadinimas: Mokyklos gatvė

Paskirtis:	Kelių (gatvių)	Fizinio nusidėvėjimo procentas, %:	75
Kelio numeris:		Baigtumo procentas, %:	100
Kelio ruožas:		Statinio statybos pabaigos metai:	1976
Kelio ruožo ilgis, km:	0,742	Statinio rekonstravimo pabaigos metai:	
Kelio reikšmė:		Statinio kap. remonto pabaigos metai:	
Kelio / gatvės kategorija:	Pagalbinė	Statinio papr. remonto pabaigos metai:	
Statinio kategorija:	II grupės nesudėtingas		

Aprašymas:

Kelias, kelio sudėtinės dalys	Mato vienetas	Kiekis
1	2	3
Mokyklos gatvė 1-9	km	0,347
Mokyklos gatvė 9-20	km	0,395
Pėsčiųjų takas (šaligatvis) b1	kv. m	194
Pėsčiųjų takas (šaligatvis) b2	kv. m	411
Pėsčiųjų takas (šaligatvis) b3	kv. m	64
Pėsčiųjų takas (šaligatvis) b4	kv. m	151

Parengė Matininkė Kristina Karzinova




22-Spa-2018 11:25:24

Lapas 1 iš 1

Organizacija: UAB "Aplinkos inžinerija", kodas: 300593710, buveinės (deklaruotas) adresas: Vilnius, Architektų g. 15-45

Matininkė Kristina Karzinova


### Kelio ir jo sudėtinų dalių įkainojimas (perkainojimas)

Unikalus Nr. 4400-5099-6497 Adresas Švenčionių r. sav. Švenčionių m. Mokyklos g.  
 Žymėjimas 1-20  
 Paskirtis Kelių (gatvių) Pavadinimas Mokyklos gatvė

Kad. duomenų nustatymo data 2018-09-03

Kelio reikšmė

Kelio sudėtinės dalies pavadinimas	Vertės nustatymo data	Įkainojimas (I), Perkainojimas (P)	Atskaitos taškai	Kasmetinis vertės mažinimo koeficientas	Matavimo vienetas	Kiekis	Kainynas ir lentelė	Vieneto statybos vertė po indeksavimo, Eur	Atkūrimo kaštai (statybinė vertė), Eur	Nusidėvėjimas %	Atkuriamoji vertė, Eur	Vietovės pataisos koeficientas	Vidutinė rinkos vertė, Eur
1	2	3	4	5	6	7	8	9	10	11	12	13	14
Mokyklos gatvė 1-9	2018-09-03	I	1-9	5	km	0,347	NTK2018-3.2.5	348280	121000	75	30200	1	30200
Mokyklos gatvė 9-20	2018-09-03	I	9-20	10	km	0,395	NTK2018-3.2.20.1	86380	34100	75	8530	1	8530
Pėsčiųjų takas (šaligatvis) b1	2018-09-03	I	1-3	5	kv. m	194	NTK2018-3.2.11	43,48	8440	75	2110	1	2110




\* 1 0 9 2 1 8 8 3 5 9 \*

1	2	3	4	5	6	7	8	9	10	11	12	13	14
Pērcēju takas (šaligatvis) b2	2018-09-03	I	1-6	5	kv. m	411	NTK2018-3.2.11	43,48	17900	75	4470	1	4470
Pērcēju takas (šaligatvis) b3	2018-09-03	I	4-5	5	kv. m	64	NTK2018-3.2.11	43,48	2780	75	696	1	696
Pērcēju takas (šaligatvis) b4	2018-09-03	I	7-8	5	kv. m	151	NTK2018-3.2.11	43,48	6570	75	1640	1	1640
<b>Viso</b>									<b>191000</b>		<b>47600</b>		<b>47600</b>



*[Handwritten signature]*

Parengē Matīnke Kristina Karzinova



\* 1 0 9 2 1 8 8 3 5 9 \*

Organizacija: UAB "Aplinkos inžinerija", kodas: 300593710, buveinės (deklaruotas) adresas: Vilnius, Architektų g. 15-45

Matininkė Kristina Karzinova

### Kelio važiuojamosios dalies ir žemės sankasos kadastro duomenys

Unikalus Nr. 4400-5099-6497 Adresas Švenčionių r. sav. Švenčionėlių m. Mokyklos g.  
 Žymėjimas 1-20  
 Paskirtis Kelių (gatvių) Pavadinimas Mokyklos gatvė

Kad. duomenų nustatymo data 2018-09-03

Kelio reikšmė


Kategorija Pagalbinė

Kelio ilgis, km. 0,742

Kelio sudėtinės dalies pavadinimas	Ruožo su vienodais kelio dangos ir sankasos pločiais ir tipais pradžia		Ruožo su vienodais kelio dangos ir sankasos pločiais ir tipais pabaiga		Ruožo ilgis, km.	Eismo juostų skaičius	Statybos pabaigos metai	Kelio plotis, m	Kelio sankasos plotis, m	Kelio sankasos tipas	Kelio dangos plotis, m	Kelio dangos rūšis	Rekonstravimo pabaigos metai	Kap. remonto pabaigos metai	Papr. remonto pabaigos metai				
	atskaitos duomenys ašyje		atskaitos duomenys ašyje													koordinatės			
	taško Nr.	km	taško Nr.	km													X	Y	
1	2	3	4	5	6	7	8	9	10	11	12	13	14	15	16	17	18	19	20
Mokyklos gatvė 1-9	1	0.000	6115897,15	627488,78	9	0.347	6115556,61	627422,85	0,347	Viena	1976	6	6		4	Asfaltbetonis			
Mokyklos gatvė 9-20	9	0.347	6115556,61	627422,85	20	0.742	6115292,40	627519,62	0,395	Viena	1976	6	6		4	Žvyras			



Parengė Matininkė Kristina Karzinova



\* 1 0 9 2 1 8 8 3 5 4 \*  
Lapas 1 iš 1

Organizacija: UAB "Aplinkos inžinerija", kodas: 300593710, buveinės (deklaruotas) adresas: Vilnius, Architektų g. 15-45

Matininkė Kristina Karzinova

## Kelio atitvarų, triukšmo sienučių, želdynų, pėsčiųjų ir dviračių takų, elektros apšvietimo tinklo kadastro duomenys

Unikalus Nr. 4400-5099-6497 Adresas Švenčionių r. sav. Švenčionių m. Mokyklos g.  
 Žymėjimas 1-20  
 Paskirtis Kelių (gatvių) Pavadinimas Mokyklos gatvė

Kad. duomenų nustatymo data 2018-09-03

Kelio reikšmė

Kelio sudėtinės dalies pavadinimas	Ruožo su vienodais kelio dangos ir sankasos pločiais ir tipais pradžia		Ruožo su vienodais kelio dangos ir sankasos pločiais ir tipais pabaiga		Starytos metai	Medžiaga/ Dangos rūšis	Mato vienetas	Kiekis	Kelio pusė (kairė, dešinė)	Elektros apšvietimo tinklo tipas	Laidininko skerspjūvis	Rekonstravimo metai	Kap. remonto metai	Papr. remonto metai				
	atskaitos duomenys ašyje	koordinatės	atskaitos duomenys ašyje	koordinatės														
	taško Nr.	X	Y	taško Nr.											X	Y		
1	2	3	4	5	6	7	8	9	10	11	12	13	14	15	16	17	18	19
Pėsčiųjų takas (šaligatvis) b1	1	0.000	6115897,15	627488,78	3	0.142	6115758,32	627457,74	1976	Betono plytelės	kv. m	194	Dešinė					
Pėsčiųjų takas (šaligatvis) b2	1	0.000	6115897,15	627488,78	6	0.197	6115704,57	627446,34	1976	Betono plytelės	kv. m	411	Kairė					
Pėsčiųjų takas (šaligatvis) b3	4	0.147	6115754,15	627456,85	5	0.195	6115706,42	627446,67	1976	Betono plytelės	kv. m	64	Dešinė					



\* 1 0 9 2 1 8 8 3 5 6 \*

1	2	3	4	5	6	7	8	9	10	11	12	13	14	15	16	17	18	19
Pėsčiųjų takas (šaligatvis) b4	7	0.205	6115697,31	627445,18	8	0.310	6115593,15	627428,57	1976	Betono plytelės kv. m	151	Kairė						

Parengė Matiminkė Kristina Karzinova




\* 1 0 9 2 1 8 8 3 5 6 \*



ORIGINALAS PAŠTU  
NEBUS SIUNČIAMAS

## ŠVENČIONIŲ RAJONO SAVIVALDYBĖS ADMINISTRACIJOS VIETINIO ŪKIO SKYRIUS

Biudžetinė įstaiga. Vilniaus g. 19, 18116 Švenčionys.  
Duomenys kaupiami ir saugomi Juridinių asmenų registre, kodas 188766722.  
Skyriaus duomenys: Vilniaus g. 19, 18116 Švenčionys, tel. (8 387) 66 368,  
el.p. vietinis.ukis@svencionys.lt

UAB „Aplinkos inžinerija“

2018-05-30 Nr. (4.11) IS - 1822

I

Nr.

### DĖL ŠVENČIONĖLIŲ MIESTO GATVIŲ DUOMENŲ

Patiksliname duomenis apie Švenčionėlių miesto gatvių statybos metus.

1. Ateities g.-1,041 km; **1976 m.**
2. Turgaus g.-0,877 km; **1976 m.**
3. Alyvų g.-0,331 km; **1976 m.**
4. Alyvų g.-0,211 km; **1976 m.**
5. Žalioji g.-0,517 km; **1976 m.**
6. Miško g.-0,613 km; **1976 m.**
7. Klevų g.-0,637 km; **1976 m.**
8. Taikos a.-0,291 km; **1976 m.**
9. Beržų g.0,247 km; **1976 m.**
10. Kaštonų g.-1,667 km; **1976 m.**
11. Geležinkelio g.-1,265 **1976 m.**
12. Geležinkelio skg. 0,204 **1976 m.**
13. Geležinkelio skg.-0,39 km; **1976 m.**
14. Eglių g.-0,063 km; **1999 m.**
15. Žeimenos g. (nuo Kaltanėnų g. iki Švenčionių g.)-0,34 km;**1976 m.**
16. Sodų g.-1,159 km; **1976 m.**
17. Baranavos g.-0,111 km; **1976 m.**
18. Šaltinių g.-0,859 km; **1976 m.**
19. Paupio g.-0,783 km; **1976 m.**
20. Kranto g.-1,125 km; **1976 m.**
21. Malūno g.-0,58 km; **1976 m.**
22. Kalno g.-0,501 km; **1976 m.**
23. Pušų g.-1,8 km; **1976 m. m.**
24. Darbininkų g.0,287 km; **1976 m.**
25. Vyšnių g.0,197 km; **1976**
26. Lauko g.-0,926 km; **1976 m.**
27. Lauko skg.-0,151 km; **1976 m.**
28. Švenčionių g. (nuo Žemutinės g.)-0,245 km; **1976 m.**
29. Švenčionių g. (nuo Kaltanėnų g.)-0,39 km; **1976 m.**
30. Stoties g.-0,59 km; **1976 m.**

31. Žilvičių g.-0,802 km; 1976 m.
32. Mokyklos g.-0,727 km; 1976 m.
33. Bažnyčios g.-0,817 km; 1976 m.
34. Bažnyčios skg.-0,208 km; 1976 m.
35. Br. Laurinavičiaus g.-1,481 km; 1976
36. Akacijų g.-0,194 km; 1976 m.
37. Liepų g.-1,323 km; 1976 m.
38. Liepų g.-0,187 km; 1976 m.
39. Liepų g.(gatvės pabaiga-aikštelė)-0,12 km. 1976 m.
40. Švenčionių m. Partizanų g.-0,62 km; 1976 m.
41. Vilniaus g. (nuo sankryžos iki hipodromo)-0,44 km; 1976 m.

Skyriaus vedėjas



Juozas Urbanavičius

I.Golovackaja, (8 387) 66 368, el. p. [irina.golovackaja@svencionys.lt](mailto:irina.golovackaja@svencionys.lt)

Atkurtai  
Lietuvai  
100



REGISTRŲ CENTRAS

VALSTYBĖS ĮMONĖ REGISTRŲ CENTRAS

Vincio Kudirkos g. 18-3, 03105 Vilnius, tel. (8 5) 2688 262, faks. (8 5) 2688 311, el.p. info@registrucentras.lt

LIETUVOS RESPUBLIKOS JURIDINIŲ ASMENŲ REGISTRO  
IŠPLĖSTINIS IŠRAŠAS

2018-06-28 15:28:51

**1. Juridinių asmenų registre įregistruota:**

Pavadinimas: **UAB "URBAN LINE"**  
 Kodas: **300149157**  
 Teisinė forma: **Uždaroji akcinė bendrovė**  
 Teisinis statusas: **Teisinis statusas neįregistruotas**  
 Buveinės adresas: **Vilniaus m. sav. Vilniaus m. Pylimo g. 21**  
 NTR objekto kodas: **1094-0307-1018:0026**  
 Įregistravimo data: **2005-10-03**  
 Versija: **30 (2017-06-12)**  
 Duomenų būklė: **Pilnai sutvarkyti duomenys**  
 Registro tvarkytojas: **Valstybės įmonės Registrų centro Vilniaus filialas**

**2. Filialai, atstovybės registruoti Lietuvoje: įrašų nėra****3. Kapitalas ir akcijos:**

Įstatinio kapitalo dydis:  
 Akcijų skaičius:  
 Vardinių paprastųjų akcijų  
 skaičius:  
 Vardinės paprastosios akcijos  
 nominali vertė:

KONFIDENCIALU

**4. Veiklos tikslai ir rūšys:**

Tikslai: **prekyba, gamyba, paslaugų teikimas, architektūros ir inžinerijos veikla, techninis tikrinimas ir analizė, bet kokia kita veikla, kuri neprieštarauja Lietuvos Respublikos teisės aktams**

**5. Organai:**


- 5.1. **Visuotinis akcininkų susirinkimas**  
 Registruota: **Nuo 2005-10-03**  
 Dokumentas (-ai): **Aprašytas (-ti) p. 14.38**
- 5.2. **Vadovas**  
 Registruota: **Nuo 2005-10-03**  
 Dokumentas (-ai): **Aprašytas (-ti) p. 14.34, 14.36, 14.38**
- 5.2.1. Asmuo: **VITALIJUS ALEKSANDROVAS, a.k. KONFIDENCIALU**  
 Paskyrimo (išrinkimo) data **2006-04-14**  
 Registruota: **Nuo 2006-04-21**  
**Vilniaus m. sav. Vilniaus m. Dzūkų g. 22/19-12**  
 Dokumentas (-ai) **aprašytas (-ti) p. 14.34**

**6. Dalyviai:**

- 6.1. **Akcininkas**  
 Registruota:  
 Dokumentas (-ai):
- 6.1.1. Asmuo: **KONFIDENCIALU**  
 Registruota:

**7. Taisyklė, pagal kurią asmenys veikia juridinio asmens vardu:**

- 7.1. **Vienasmenis atstovavimas**  
 Registruota: **Nuo 2005-10-03**  
 Aprašymas: **Juridinio asmens vardu veikia vadovas**  
 Dokumentas (-ai): **Aprašytas (-ti) p. 14.36**

**8. Licencijuojama veikla:**

- 8.1. **Geodeziniai darbai**  
 Registruota: Nuo 2008-02-04  
 Terminas: Nuo 2008-01-30  
 Aprašymas: Licencijos Nr. G-591-(919)  
 Dokumentas (-ai): Aprašytas (-ti) p. 14.31
- 8.2. **Topografiniai ir kartografiniai darbai**  
 Registruota: Nuo 2008-02-04  
 Terminas: Nuo 2008-01-30  
 Aprašymas: Licencijos Nr. TK-591-(919)  
 Dokumentas (-ai): Aprašytas (-ti) p. 14.32
- 8.3. **Kaimo plėtros žemėtvarkos projektų rengimas**  
 Registruota: Nuo 2008-07-15  
 Terminas: Nuo 2008-07-08  
 Aprašymas: Licencijos Nr. 1 R-KP-92  
 Dokumentas (-ai): Aprašytas (-ti) p. 14.28
- 8.4. **Žemės sklypų formavimo ir pertvarkymo projektų rengimas**  
 Registruota: Nuo 2008-02-11  
 Terminas: Nuo 2008-02-05  
 Aprašymas: Licencijos Nr. 1 R-ŽF-220  
 Dokumentas (-ai): Aprašytas (-ti) p. 14.30

**9. Kiti duomenys:**

Finansinių metų pradžia: 01-01  
 Finansinių metų pabaiga: 12-31

**10. Žymos:** įrašų nėra**11. Bankrotas:** įrašų nėra**12. Veiklos apribojimai:** įrašų nėra**13. Finansinės atskaitomybės pateikimas:**

- 13.1. Ataskaitinis laikotarpis: Nuo 2016-01-01 iki 2016-12-31  
 Pateikimo data: 2017-06-12  
 Dokumentas: Aprašytas p. 14.1

**14. Dokumentai:**

- 14.1. **Finansinės atskaitomybės dokumentai**  
 Dokumento data: 2017-05-12, Nr. 000628982011  
 Gautas 2017-06-12, įregistruotas 2017-06-12  
 Aprašymas: 2016 m. finansinė atskaitomybė, aiškinamasis raštas
- 14.2. **Įgaliojimas**  
 Dokumento data: 2017-04-20, Nr. 506527  
 Gautas 2017-04-20, įregistruotas 2017-04-20
- 14.3. **Prašymas registruoti Juridinių asmenų registre JAR-1-E**  
 Dokumento data: 2016-12-29  
 Gautas 2016-12-29, įregistruotas 2017-02-27
- 14.4. **Įstatai**  
 Dokumento data: 2016-11-03  
 Gautas 2016-12-29, įregistruotas 2017-02-27
- 14.5. **Vienintelio akcininko sprendimas**  
 Dokumento data: 2016-11-03, Nr. 1  
 Gautas 2016-12-29, įregistruotas 2017-02-27  
 Aprašymas: Vienintelio akcininko sprendimas
- 14.6. **Finansinės atskaitomybės dokumentai**  
 Dokumento data: 2016-04-28, Nr. 000628982010  
 Gautas 2017-02-22, įregistruotas 2017-02-22  
 Aprašymas: 2015 m. finansinė atskaitomybė, aiškinamasis raštas
- 14.7. **Įgaliojimas**



- Dokumento data: 2017-02-13, Nr. 493651  
Gautas 2017-02-13, įregistruotas 2017-02-13
- 14.8. Įgaliojimas  
Dokumento data: 2016-11-15  
Gautas 2016-11-15, įregistruotas 2016-11-17
- 14.9. Įgaliojimo panaikinimas  
Dokumento data: 2015-08-14  
Gautas 2015-09-15, įregistruotas 2015-09-16
- 14.10. Įgaliojimo panaikinimas  
Dokumento data: 2015-08-14  
Gautas 2015-09-15, įregistruotas 2015-09-16
- 14.11. Finansinės atskaitomybės dokumentai  
Dokumento data: 2015-03-02, Nr. 000628982009  
Gautas 2015-05-29, įregistruotas 2015-05-29  
Aprašymas: 2014 m. finansinė atskaitomybė, aiškinamasis raštas, juridinio asmens finansinių ataskaitų rinkinys
- 14.12. Įgaliojimo panaikinimas  
Dokumento data: 2014-11-18  
Gautas 2014-11-19, įregistruotas 2014-11-21
- 14.13. Įgaliojimas  
Dokumento data: 2014-11-18  
Gautas 2014-11-19, įregistruotas 2014-11-21
- 14.14. Įgaliojimas  
Dokumento data: 2014-11-18  
Gautas 2014-11-19, įregistruotas 2014-11-21
- 14.15. Finansinės atskaitomybės dokumentai  
Dokumento data: 2014-04-30, Nr. 000628982008  
Gautas 2014-06-09, įregistruotas 2014-06-09  
Aprašymas: 2013 m. finansinė atskaitomybė, aiškinamasis raštas, patvirtintos finansinės ataskaitos
- 14.16. Įgaliojimas  
Dokumento data: 2014-05-27  
Gautas 2014-05-27, įregistruotas 2014-05-27
- 14.17. Finansinės atskaitomybės dokumentai  
Dokumento data: 2013-04-30, Nr. 000628982007  
Gautas 2013-05-21, įregistruotas 2013-05-21  
Aprašymas: 2012 m. finansinė atskaitomybė, aiškinamasis raštas
- 14.18. Įstatai  
Dokumento data: 2012-12-20  
Gautas 2012-12-31, įregistruotas 2013-01-04
- 14.19. Prašymas registruoti Juridinių asmenų registre  
Dokumento data: 2012-12-31  
Gautas 2012-12-31, įregistruotas 2013-01-04  
Notaro žyma: Vilniaus m. 30-as notarų biuras, not. MINDAUGAS SIPAVIČIUS, Reg. Nr. 4342, notarinio veiksmo atlikimo data 2012-12-31  
Aprašymas: Dėl įstatų įregistravimo
- 14.20. Vienintelio akcininko sprendimas  
Dokumento data: 2012-12-20  
Gautas 2012-12-31, įregistruotas 2013-01-04  
Aprašymas: Dėl įstatų patvirtinimo
- 14.21. Finansinės atskaitomybės dokumentai  
Dokumento data: 2012-04-30, Nr. 000628982006



- Aprašymas: Gautas 2012-06-01, įregistruotas 2012-06-01  
2011 m. finansinė atskaitomybė, aiškinamasis raštas
- 14.22. Akcininkų sąrašas  
Dokumento data: 2012-04-25, Nr. SPF-2012/143  
Gautas 2012-04-25, įregistruotas 2012-04-30
- 14.23. Prašymas registruoti Juridinių asmenų registre  
Dokumento data: 2012-04-25  
Gautas 2012-04-25, įregistruotas 2012-04-30  
Aprašymas: Dėl akcininko duomenų įregistravimo
- 14.24. Finansinės atskaitomybės dokumentai  
Dokumento data: 2011-04-29, Nr. 000628982005  
Gautas 2011-05-26, įregistruotas 2011-05-26  
Aprašymas: 2010 m. finansinė atskaitomybė, aiškinamasis raštas
- 14.25. Akcininkų sąrašas  
Dokumento data: 2010-05-26  
Gautas 2010-05-27, įregistruotas 2010-06-02
- 14.26. Finansinės atskaitomybės dokumentai  
Dokumento data: 2010-04-30, Nr. 000628982004  
Gautas 2010-05-26, įregistruotas 2010-05-26  
Aprašymas: 2009 m. finansinė atskaitomybė, aiškinamasis raštas
- 14.27. Finansinės atskaitomybės dokumentai  
Dokumento data: 2009-04-30, Nr. 000628982003  
Gautas 2009-05-28, įregistruotas 2009-05-28  
Aprašymas: 2008 m. finansinė atskaitomybė, aiškinamasis raštas
- 14.28. Pranešimas apie licencijos (leidimo) išdavimą  
Dokumento teikėjas: Nacionalinė žemės tarnyba prie Žemės ūkio ministerijos, JA k. 188704927  
Dokumento data: 2008-07-10, Nr. 1 R-KP-92  
Gautas 2008-07-14, įregistruotas 2008-07-15
- 14.29. Finansinės atskaitomybės dokumentai  
Dokumento data: 2008-03-07, Nr. 000628982002  
Gautas 2008-04-01, įregistruotas 2008-04-02  
Aprašymas: 2007 m. finansinė atskaitomybė, aiškinamasis raštas, metinis pranešimas (veiklos ataskaita)
- 14.30. Pranešimas apie licencijos (leidimo) išdavimą  
Dokumento teikėjas: Nacionalinė žemės tarnyba prie Žemės ūkio ministerijos, JA k. 188704927  
Dokumento data: 2008-02-06, Nr. 1 R-ŽF-220  
Gautas 2008-02-11, įregistruotas 2008-02-11
- 14.31. Pranešimas apie licencijos (leidimo) išdavimą  
Dokumento teikėjas: Nacionalinė žemės tarnyba prie Žemės ūkio ministerijos, JA k. 188704927  
Dokumento data: 2008-01-30, Nr. G-591-(919)  
Gautas 2008-01-31, įregistruotas 2008-02-04
- 14.32. Pranešimas apie licencijos (leidimo) išdavimą  
Dokumento teikėjas: Nacionalinė žemės tarnyba prie Žemės ūkio ministerijos, JA k. 188704927  
Dokumento data: 2008-01-30, Nr. TK-591-(919)  
Gautas 2008-01-31, įregistruotas 2008-02-04
- 14.33. Finansinės atskaitomybės dokumentai  
Dokumento data: 2006-04-28, Nr. 000628982001  
Gautas 2006-05-17, įregistruotas 2006-11-24  
Aprašymas: 2005 m. finansinė atskaitomybė, aiškinamasis raštas, veiklos ataskaita



- 14.34. **Prašymas registruoti Juridinių asmenų registre**  
 Dokumento data: 2006-04-13  
 Gautas 2006-04-13, įregistruotas 2006-04-21  
 Aprašymas: Dėl vadovo duomenų įregistravimo
- 14.35. **Visuotinio akcininkų susirinkimo protokolas**  
 Dokumento data: 2006-04-07  
 Gautas 2006-04-13, įregistruotas 2006-04-21  
 Aprašymas: Dėl vadovo išrinkimo
- 14.36. **Prašymas registruoti Juridinių asmenų registre**  
 Dokumento data: 2005-09-28  
 Gautas 2005-09-28, įregistruotas 2005-10-03  
 Notaro žyma: Vilniaus m. 37-as notaro biuras, not. SNIIGUOLĖ KAPLERIENĖ,  
 Reg. Nr. SK-7864, notarinio veiksmo atlikimo data 2005-09-28  
 Aprašymas: Dėl juridinio asmens įregistravimo
- 14.37. **Steigimo sutartis**  
 Dokumento data: 2005-09-05  
 Gautas 2005-09-28, įregistruotas 2005-10-03
- 14.38. **Įstatai**  
 Dokumento data: 2005-09-28  
 Gautas 2005-09-28, įregistruotas 2005-10-03
- 14.39. **Pažyma apie laikiną pavadinimo įrašymą**  
 Dokumento data: 2005-09-06  
 Gautas 2005-09-28, įregistruotas 2005-10-03
- 14.40. **Prašymas laikinai įrašyti į Juridinių asmenų registrą pavadinimą**  
 Dokumento data: 2005-09-05  
 Gautas 2005-09-06, įregistruotas 2005-09-06

15. Kita informacija: įrašų nėra

16. Kontaktinė informacija:

Mobilusis telefonas: 869961112

Elektroninio pašto adresas: info@urbanline.lt

Internetinės svetainės adresas: www.urbanline.lt


2018-06-28 15:28:51

Išrašas tikras, turi *prima facie* galią

Dokumentą atspausdino:  
 Vilniaus filialo Juridinių asmenų registravimo skyriaus  
 Registro duomenų tvarkymo grupės  
 Vyriausioji specialistė



EGLĖ ZABARAUSKAITĖ



Kopija tikra

KONFIDENCIALU

Susiūta, sunumeruota

5 (prieš) lap. 21



Juridinių asmenų registro duomenų tvarkymo grupės vyriausioji specialistė

Eglė Zubarauskaitė



UAB „URBAN LINE“  
Direktorius  
Vitalijus Aleksandrovas

Kopija tikra

# SSVA

STATYBOS SEKTORIAUS  
VYSTYMO AGENTŪRA

Viešoji įstaiga Statybos sektoriaus vystymo agentūra | Įmonės kodas 305997589 | Sėlių g. 66, 08109 Vilnius | [www.ssva.lt](http://www.ssva.lt)

# KVALIFIKACIJOS ATESTATAS

Nr. 37326

Robertas Jautakis

Suteikta teisė eiti ypatingojo statinio projekto vadovo ir ypatingojo statinio projekto vykdymo priežiūros vadovo pareigas.

Statiniai: susisiekimo komunikacijos (keliai, gatvės, geležinkelio kelias), inžineriniai tinklai (vandentiekio tinklai, nuotekų šalinimo tinklai), kiti transporto statiniai, kiti inžinerinių tinklų statiniai, kiti inžineriniai statiniai, taip pat minėti statiniai, esantys kultūros paveldo objekto teritorijoje, jo apsaugos zonoje, kultūros paveldo vietovėje.

Atestavimo padalinio vadovė

Sigita Kuzmickienė

Išduotas 2025 m. balandžio 16 d.

Pirmą kartą išduotas 2017 m. gegužės 19 d.

Kvalifikacijos atestatų registras skelbiamas <https://www.ssva.lt/registrai>

# SSVA

STATYBOS SEKTORIAUS  
VYSTYMO AGENTŪRA

Viešoji įstaiga Statybos sektoriaus vystymo agentūra | Įmonės kodas 305997589 | Linkmenų g. 28-1, LT-08217 Vilnius | www.ssva.lt

# KVALIFIKACIJOS ATESTATAS

Nr. 36982

Robertas Jautakis

Suteikta teisė eiti ypatingojo statinio projekto dalies vadovo ir ypatingojo statinio projekto dalies vykdymo priežiūros vadovo pareigas.

Statiniai: susisiekimo komunikacijos (keliai, gatvės), susisiekimo komunikacijos (geležinkelio kelias), kiti transporto statiniai, taip pat minėti statiniai, esantys kultūros paveldo objekto teritorijoje, jo apsaugos zonoje, kultūros paveldo vietovėje.

Projekto dalys: sklypo sutvarkymas (sklypo planas), konstrukcijų, susisiekimo, pasirengimo statybai ir statybos darbų organizavimo, statybos skaičiuojamosios kainos nustatymo.

Atestavimo padalinio vadovė

Lina Sakalauskiene

Išduotas 2024 m. lapkričio 25 d.

Pirmą kartą išduotas 2016 m. gruodžio 22 d.



STATYBOS PRODUKCIJOS  
SERTIFIKAVIMO CENTRAS

Valstybės įmonė Statybos produkcijos sertifikavimo centras, įmonės kodas 110068926, Linkmenų g. 28, LT-08217 Vilnius

# KVALIFIKACIJOS ATESTATAS

Nr.33370

**Ignas Plečkaitis**

A.k.

Suteikta teisė eiti ypatingojo statinio projekto dalies vadovo, ypatingojo statinio projekto dalies vykdymo priežiūros vadovo, ypatingojo statinio specialiųjų statybos darbų vadovo ir ypatingojo statinio specialiųjų statybos darbų techninės priežiūros vadovo pareigas.

Statiniai: gyvenamieji ir negyvenamieji pastatai, susisiekimo komunikacijos (gatvės), taip pat minėti statiniai, esantys kultūros paveldo objekto teritorijoje, jo apsaugos zonoje, kultūros paveldo vietovėje.

Projekto dalys: elektrotechnikos (iki 10 kV įtampos), elektroninių ryšių (telekomunikacijų), procesų valdymo ir automatizacijos, apsauginės signalizacijos, gaisro aptikimo ir signalizavimo.

Specialieji statybos darbai: statinio elektros inžinerinių sistemų įrengimas; procesų valdymo ir automatizavimo sistemų įrengimas; statinio nuotolinio ryšio (telekomunikacijų) inžinerinių sistemų įrengimas; statinio apsauginės signalizacijos, gaisrinės saugos (signalizacijos) inžinerinių sistemų įrengimas.



Valdemaras Gauronskis

20212

Išduotas 2018 m. balandžio 10 d.

Pirmą kartą išduotas 2014 m. rugpjūčio 12 d.

Kvalifikacijos atestatų registras skelbiamas [www.spsc.lt](http://www.spsc.lt)

**Suinteresuotoms šalims****[GALIOJIMAS  
STATINIO PROJEKTUOTOJO ATSTOVUI**

2023 m. rugpjūčio 16 d.

**Nr. [GA-2023/46**

Vilnius

Aš, UAB „URBAN LINE“ direktorius Vitalijus Aleksandrovas, įmonės UAB „URBAN LINE“ vardu ir Lietuvos Respublikos Statybos įstatymo 24 straipsnio 19 punkto nustatyta tvarka įgalioju **direktoriaus pavaduotoją Robertą Jautakį** atstovauti UAB „URBAN LINE“ kaip Statinio projektuotoją visuose Robertui Jautakiui paskirtuose objektuose bei pasirašyti šių objektų statinių projektus kaip Statinio projektuotojo įgaliotas asmuo.

Šis įgaliojimas yra išduotas, vadovaujantis Lietuvos Respublikos įstatymais, ir galioja iki paskirtų objektų visiško sutartinių įsipareigojimų įvykdymo.

Direktorius

**Vitalijus Aleksandrovas**

Susipažinau, sutinku:

Įgalioto asmens Roberto Jautakio parašas



## ŠVENČIONIŲ RAJONO SAVIVALDYBĖS ADMINISTRACIJA

### ĮGALIOJIMAS

2025 m. spalio \_\_ d. Nr. \_\_\_\_  
Švenčionys

Švenčionių rajono savivaldybės administracija, įstaigos kodas 188766722, adresas Vilniaus g. 19, LT - 18116 Švenčionys (toliau – Statytojas / Užsakovas), atstovaujama administracijos direktorės Jovitos Rudėnienės, vadovaujantis 2021 m. rugsėjo 13 d. sudaryta Preliminariąją sutartimi Nr. J-478 ir jos pagrindu sudarytomis pagrindinėmis sutartimis su projektavimo darbus atliekančia UAB „URBAN LINE“, juridinio asmens kodas 300149157, buveinės adresas yra Liepkalnio g. 85, 02120 Vilnius, įgalioja UAB „URBAN LINE“ atstovauti Statytojui / Užsakovui santykiuose su fiziniais ir juridiniais asmenimis, valstybės ir vietos savivaldos institucijomis, įstaigomis, įmonėmis ir organizacijomis, apimant, bet neapsiribojant, komisijomis, darbo grupėmis, rengiant objektų

Eil. Nr.	Sutarties informacija		Komplekso pavadinimas	Objekto pavadinimas	Projekto pavadinimas
	Data	Nr.			
1	2025-09-08	J-607	Švenčionių rajono bevariklio transporto infrastruktūros įrengimas	Dviračių gatvės įrengimas Švenčionėlių Lauko g. atkarpoje tarp Pašto g. ir Žilvičių g.	Gatvių paskirties (susisiekimo komunikacijų statinių grupės) Lauko gatvės remonto Švenčionėlių m., Švenčionėlių sen. Švenčionių r. sav. projektas
2	2025-09-09	J-613	Švenčionių rajono bevariklio transporto infrastruktūros įrengimas	Dviračių tako įrengimas Švenčionėlių Lauko gatvės atkarpoje tarp Žilvičių g. ir Žemutinės g.	Gatvių paskirties (susisiekimo komunikacijų statinių grupės) Lauko gatvės atkarpos tarp Žilvičių g. ir Žemutinės g. remonto Švenčionėlių m., Švenčionėlių sen. Švenčionių r. sav. projektas
3	2025-09-08	J-606	Švenčionių rajono bevariklio transporto infrastruktūros įrengimas	Dviračių tako bei dviračių eismo juostų įrengimas Švenčionėlių Partizanų gatvėje	Gatvių paskirties (susisiekimo komunikacijų statinių grupės) Partizanų gatvės remonto Švenčionėlių m., Švenčionėlių sen. Švenčionių r. sav. projektas
4	2025-09-08	J-605	Švenčionių rajono bevariklio transporto infrastruktūros įrengimas	Dviračių tako įrengimas Švenčionėlių Priestočio gatvėje	Gatvių paskirties (susisiekimo komunikacijų statinių grupės) Priestočio gatvės remonto Švenčionėlių m., Švenčionėlių sen. Švenčionių r. sav. projektas

5	2025-09-08	J-604	Švenčionių rajono bevariklio transporto infrastruktūros įrengimas	Dviračių gatvės įrengimas Švenčionėlių Žaliosios g. atkarpoje tarp Partizanų g. ir B. Laurinavičiaus g.	Gatvių paskirties (susisiekimo komunikacijų statinių grupės) Žaliosios gatvės atkarpos tarp Partizanų g. ir B. Laurinavičiaus g. remonto Švenčionėlių m., Švenčionėlių sen. Švenčionių r. sav. projektas
6	2025-09-08	J-603	Švenčionių rajono bevariklio transporto infrastruktūros įrengimas	Dviračių gatvės įrengimas Švenčionėlių Žilvičių g. atkarpoje tarp Švenčionių g. ir Lauko g.	Gatvių paskirties (susisiekimo komunikacijų statinių grupės) Žilvičių gatvės atkarpos tarp Švenčionių g. ir Lauko g. remonto Švenčionėlių m., Švenčionėlių sen. Švenčionių r. sav. projektas
7	2025-09-08	J-602	Švenčionių rajono bevariklio transporto infrastruktūros įrengimas	Dviračių juostos įrengimas Švenčionėlių Stoties g. atkarpoje tarp Vilniaus g. ir Lauko g.	Gatvių paskirties (susisiekimo komunikacijų statinių grupės) Stoties gatvės atkarpos tarp Vilniaus g. ir Lauko g. remonto Švenčionėlių m., Švenčionėlių sen. Švenčionių r. sav. projektas
8	2025-09-09	J-614	Švenčionių rajono bevariklio transporto infrastruktūros įrengimas	Dviračių juostos įrengimas Švenčionėlių Liepų gatvėje	Gatvių paskirties (susisiekimo komunikacijų statinių grupės) Liepų gatvės remonto Švenčionėlių m., Švenčionėlių sen. Švenčionių r. sav. projektas
9	2025-09-08	J-601	Švenčionių rajono bevariklio transporto infrastruktūros įrengimas	Dviračių gatvės įrengimas Švenčionėlių Broniaus Laurinavičiaus g. atkarpoje tarp Žaliosios g. ir Pašto g.	Gatvių paskirties (susisiekimo komunikacijų statinių grupės) B. Laurinavičiaus gatvės atkarpos tarp Pašto g. ir Žaliosios g. remonto Švenčionėlių m., Švenčionėlių sen. Švenčionių r. sav. projektas
10	2025-09-09	J-612	Švenčionių rajono bevariklio transporto infrastruktūros įrengimas	Dviračių tako bei dviračių juostų įrengimas Švenčionėlių Kaltanėnų g. atkarpoje tarp Priestočio g. ir Žemutinės g.	Gatvių paskirties (susisiekimo komunikacijų statinių grupės) Kaltanėnų gatvės atkarpos tarp Priestočio g. ir Žemutinės g. remonto Švenčionėlių m., Švenčionėlių sen. Švenčionių r. sav. projektas
11	2025-09-09	J-611	Švenčionių rajono bevariklio transporto infrastruktūros įrengimas	Dviračių gatvės įrengimas Švenčionėlių Pašto g. ir tęsinio atkarpoje tarp Priestočio g. ir B. Laurinavičiaus g.	Gatvių paskirties (susisiekimo komunikacijų statinių grupės) Pašto gatvės atkarpos tarp Priestočio g. ir Lauko g. remonto Švenčionėlių m., Švenčionėlių sen. Švenčionių r. sav. projektas

12	2025-09-09	J-610	Švenčionių rajono bevariklio transporto infrastruktūros įrengimas	Dviračių gatvės įrengimas Švenčionėlių Mokyklos gatvėje	Gatvių paskirties (susisiekimo komunikacijų statinių grupės) Mokyklos gatvės remonto Švenčionėlių m., Švenčionėlių sen. Švenčionių r. sav. projektas
13	2025-09-09	J-609	Švenčionių rajono bevariklio transporto infrastruktūros įrengimas	Dviračių gatvės įrengimas Švenčionėlių Bažnyčios g. atkarpoje tarp Mokyklos g. ir Liepų g.	Gatvių paskirties (susisiekimo komunikacijų statinių grupės) Bažnyčios gatvės atkarpos tarp Mokyklos g. ir Liepų g. remonto Švenčionėlių m., Švenčionėlių sen. Švenčionių r. sav. projektas
14	2025-09-09	J-615	Švenčionių rajono bevariklio transporto infrastruktūros įrengimas	Dviračių tako statyba tarp Partizanų g. ir Žeimenos g. Švenčionėliuose	Gatvių paskirties (susisiekimo komunikacijų statinių grupės) Pėsčiųjų ir dviračių tako tarp Partizanų g. ir Žeimenos g. statybos Švenčionėlių m., Švenčionėlių sen. Švenčionių r. sav. projektas

pasirašyti ir pateikti prašymus dėl projektavimo sąlygų išdavimo, pranešimus, paklausimus ar nurodymus, atsiimti paruoštas sąlygas, reikalavimus, atsakymus, pranešimus, gauti kitą informaciją, kuri reikalinga rengiant projektus (bet kuriai jų rengimo stadijai) ir gaunant statybą leidžiančius dokumentus, kreiptis į atitinkamas valstybės ir (ar) vietos savivaldos institucijas ir (ar) inžinerinius tinklus ir (ar) susisiekimo komunikacijas eksploatuojančias įmones ar įstaigas dėl prisijungimo techninių sąlygų gavimo, projektų suderinimo, organizuoti pasitarimus, imtis visų kitų veiksmų, kurie yra būtini, siekiant parengti projektus ir pagal poreikį pateikti prašymus statybą leidžiančiam dokumentui gauti informacinėje sistemoje „Infostatyba“ bei gauti statybą leidžiančius dokumentus, projekto dokumentacijos tikrumą patvirtinant parašais.

Šiuo įgaliojimu suteikiama teisė įgaliotam juridiniam asmeniui perįgalioti bet kurį (-iuos) UAB „URBAN LINE“ darbuotoją (-us) atlikti šiame įgaliojime numatytus veiksmus.

Šis įgaliojimas galioja iki sutartinių įsipareigojimų įvykdymo pabaigos.

Administracijos direktorė

Jovita Rudėnienė

Jolanta Kurtina, tel. Nr. (0 387) 66368, el. paštas: jolanta.kurtina@svencionys.lt

# Dokumento nuorašas

Dokumento sudarytojas (-ai)	Švenčionių rajono savivaldybės administracija , Vilniaus g. 19, 18116 Švenčionys
Dokumento pavadinimas (antraštė)	Įgaliojimas
Dokumento registracijos data ir numeris	2025-10-16 16:06:06 GMT+3, (4.11 E) 1S-4586
Dokumento formatas	ADOC-V1.0
Parašas #1	
Parašo galiojimas	Šis parašas galioja
El. parašo paskirtis	Pasirašymas
Parašą sukūrusio asmens vardas, pavardė ir pareigos	JOVITA RUDĖNIENĖ, Administracijos direktorius
Parašo sukūrimo data ir laikas	2025-10-16 09:40:46 GMT+3
Parašo formatas	XAdES-T
Laiko žymoje nurodytas laikas	2025-10-16 09:40:46 GMT+3
Informacija apie sertifikavimo paslaugų teikėją	ADIC CA ECC, Asmens dokumentu israsymo centras prie LR VRM, LT
Sertifikato galiojimo laikas	2024-07-10 10:26:56 - 2028-07-09 10:26:56 GMT+3
Parašas #2	
Parašo galiojimas	Šis parašas galioja
El. parašo paskirtis	Pasirašymas
Parašą sukūrusio asmens vardas, pavardė ir pareigos	JOLANTA KURTINA, Vyriausioji specialistė
Parašo sukūrimo data ir laikas	2025-10-16 16:06:31 GMT+3
Parašo formatas	XAdES-BES

Laiko žymoje nurodytas laikas	-
Informacija apie sertifikavimo paslaugų teikėją	EID-SK 2016, AS Sertifitseerimiskeskus, EE
Sertifikato galiojimo laikas	2022-06-30 11:02:39 - 2027-06-29 23:59:59 GMT+3
Programinės įrangos, kuria naudojantis sudarytas elektroninis dokumentas, pavadinimas	Elpako v.20251015.1
Nuorašo suformavimo data ir laikas	2025-10-20 11:48:20 GMT+3

Šiame nuoraše pažangieji elektroniniai parašai ir spaudai, kurie nėra kvalifikuoti pagal ES reglamentą Nr. 910/2014 (eIDAS), automatiškai laikomi negaliojančiais.

**Suinteresuotoms šalims****PERIĞALIOJIMAS**

2025 m. spalio 17 d.

**Nr. IGA-2025/093**

Vilnius

Aš, UAB „URBAN LINE“ direktorius Vitalijus Aleksandrovas, įmonės UAB „URBAN LINE“ vardu perįgalioju

- **projektų koordinatorę Valdą Sabaitienę,**
- **projektų koordinatorę Vitą Pigalevienę**

atlikti visus veiksmus, numatytus **2025 m. spalio 16 d. Švenčionių rajono savivaldybės administracijos** išduotame įgaliojime Nr. (4.11 E) 1S-4586 (toliau – įgaliojimas).

Šis perįgaliojimas yra išduotas, vadovaujantis Lietuvos Respublikos įstatymais ir galioja iki tol, kol galioja Švenčionių rajono savivaldybės administracijos išduotas įgaliojimas.

Direktorius

**Vitalijus Aleksandrovas**

UAB "URBAN LINE"  
DIREKTORIUS

**I S A K Y M A S**

**DĖL PROJEKTO VADOVO  
IR PROJEKTO DALIES VADOVO PASKYRIMO**

2025 m. rugsėjo 9 d. Nr. **ATS – 2025/09/09/13**  
Vilnius

Vadovaudamasis Statybos techniniu reglamentu STR 1.04.04:2017 "Statinio projektavimas, projekto ekspertizė" ir Bendrovėje įdiegtos Integruotos kokybės, aplinkos apsaugos, darbuotojų saugos ir sveikatos vadybos sistemos (atitinkančios LST EN ISO 9001:2015, LST EN ISO 14001:2015 ir LST 1977:2008 standartų reikalavimus) procedūromis, objektui

<b>Komplekso pavadinimas</b>	<b>Objekto pavadinimas</b>	<b>Projekto pavadinimas</b>
Švenčionių rajono bevariklio transporto infrastruktūros įrengimas	Dviračių gatvės įrengimas Švenčionėlių Mokyklos gatvėje	Gatvių paskirties (susisiekimo komunikacijų statinių grupės) Mokyklos gatvės remonto Švenčionėlių m., Švenčionėlių sen. Švenčionių r. sav. projektas

sk iriu:

nuo 2025 m. rugsėjo 9 d. direktoriaus pavaduotoją Robertą Jautakį projekto vadovu (kval. atestato Nr. 37326),

nuo 2025 m. rugsėjo 9 d. direktoriaus pavaduotoją Robertą Jautakį projekto dalies vadovu (S dalis), (kval. atestato Nr. 36982),

nuo 2025 m. rugsėjo 9 d. Igną Plečkaitį projekto dalies vadovu (E dalis), (kval. atestato Nr. 33370)

pagal 2025 m. rugsėjo 9 d. sutartį Nr. J- 610, sudarytą su Švenčionių rajono savivaldybės administracija.

Direktorius

.....  
(parašas)

Vitalijus Aleksandrovas

Susipažinome, sutinkame:

.....  
(parašas)

Robertas Jautakis

.....  
(parašas)

Ignas Plečkaitis

### **III URBANLINE**

UAB „URBAN LINE“  
Įmonės kodas: 300149157  
Adresas: Liepkalnio g. 85, LT-02220 Vilnius  
Tel. / el. p.: 8 699 19380 / info@urbanline.lt

BYLOS PAVADINIMAS: **Topografinių tyrinėjimų ataskaita**

OBJEKTAS: **Mokyklos g. topografinis planas**

ADRESAS: **Mokyklos g., Švenčionėliai, Švenčionėlių sen., Švenčionių r. sav.**

BYLOS ŽYMUO: **UL-25-0083**

Pareigos

Parašas

Vardas Pavardė

GEODEZIJOS GRUPĖS VADOVAS

**Artūras Klimavičius**


INŽINIERIUS GEODEZININKAS

**Robertas Tamošauskas**  
**Licenzijos Nr. 1GKV-1517**

## INŽINERINIŲ TOPOGRAFINIŲ TYRINĖJIMŲ ATASKAITOS DOKUMENTŲ ŽINIARAŠTIS

<i>Eil. Nr.</i>	<i>Dokumento žymuo</i>	<i>Laida</i>	<i>Dokumento pavadinimas</i>	<i>Lapai</i>	<i>Puslap. Nr.</i>
1.	-	-	Išrašas iš geodezininko kvalifikacinio pažymėjimo registro 1GKV	1 lapas	3
2.	-	-	Topografinio plano užsakymas	1 lapas	4
3.	<b>UL-25-0083-TTA-TPSA</b>	0	Topografinio plano sudarymo ataskaita	2 lapai	5
4.	-	-	TIIIS paslaugos ataskaita	2 lapai	7
5.	<b>UL-25-0083-TTA-BR1</b>	0	Topografinis planas M1:500 (pirmas lapas - lapų išsidėšymo schema)	5 lapai	9

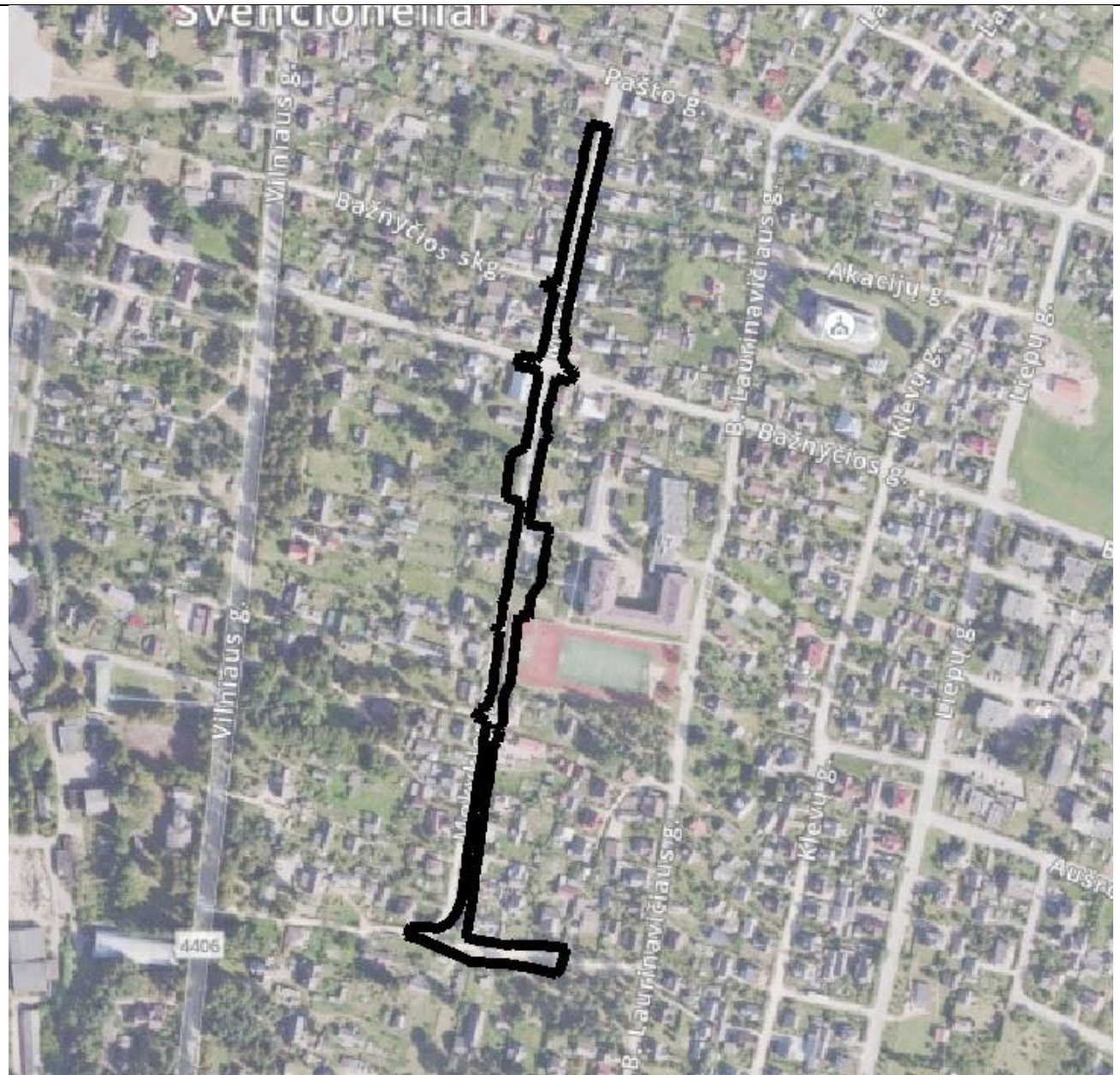
<i>Pažymėjimo Nr.</i>	<b>III URBANLINE</b>				Objektas: Mokyklos g. topografinis planas			
	Liepkalnio g. 85, LT-02120 Vilnius; Tel. Nr.: 8 699 19380; Įmonės kodas: 300149157				Adresas: Mokyklos g., Švenčionėliai, Švenčionėlių sen., Švenčionių r. sav.			
1GKV-1517	Geodezininkas	R. Tamošauskas		2025-08	<i>Dokumento pavadinimas:</i> <b>TOPOGRAFINIŲ TYRINĖJIMŲ ATASKAITOS DOKUMENTŲ ŽINIARAŠTIS</b>		<i>Laida</i>	
							0	
<i>Stadija:</i>	<i>Statytojas ir (arba) Užsakovas</i>				<i>Dokumento žymuo</i>		<i>Lapas</i>	<i>Lapų</i>
<b>TTA</b>	<b>UAB „URBAN LINE“</b>				<b>UL-25-0083-TTA-DŽ</b>		1	1

Registro duomenų išrašas	
Objekto įregistravimo data:	2018-02-02
<b>Asmeninė informacija</b>	
Vardas ir pavardė:	Robertas Tamošauskas
Gyvenamoji vieta:	Vilniaus miesto sav.
Biuro adresas:	Liepkalnio g. 85, Vilnius
Darbo telefonas:	+370 602 84407
Darbo el. paštas:	Robertas.tamosauskas@urbanline.lt
<b>Informacija apie kvalifikacijos pažymėjimą</b>	
Pažymėjimo tipas:	1GKV
Kvalifikacijos pažymėjimo išdavimo data:	2018-02-02
Kvalifikacijos pažymėjimo Nr.:	1GKV-1517
Kvalifikacijos pažymėjimo išdavimo pagrindas:	[sakymas Nr. 1P-53-(1.3.)
<b>Informacija apie kvalifikacijos kursus</b>	
Kvalifikacijos kursų baigimo pažymėjimo data:	2024-03-01
Kvalifikacijos kursų baigimo pažymėjimo numeris:	
Profesinių žinių patikrinimo egzamino išlaikymo data:	
Kvalifikacijos pažymėjimo galiojimas 	
Įspėjimo apie tai, kad nepašalinus pažeidimų kvalifikacijos pažymėjimo galiojimas bus sustabdytas, data:	
Terminas, per kurį turi būti pašalinti pažeidimai:	
Pažeidimų pašalinimo data:	
Kvalifikacijos pažymėjimo galiojimo sustabdymo data:	
Kvalifikacijos pažymėjimo galiojimo sustabdymo pagrindas:	
Kvalifikacijos pažymėjimo galiojimo sustabdymo panaikinimo data:	
Kvalifikacijos pažymėjimo galiojimo sustabdymo panaikinimo pagrindas:	
Kvalifikacijos pažymėjimo galiojimo panaikinimo data:	
Kvalifikacijos pažymėjimo galiojimo panaikinimo pagrindas:	
Pažymėjimas galioja:	
<b>Informacija apie asmens, kuriam išduotas kvalifikacijos pažymėjimas, išsilavinimą</b>	
Aukštosios ar profesinio mokymo mokyklos, išdavusios diplomą, pavadinimas:	Vilniaus technologijos ir dizaino kolegija
Diplomo išdavimo data:	2013-06-21
Diplome nurodytos studijų krypties pavadinimas:	Bendroji inžinerija
Studijų programos pavadinimas:	Geodezija ir kadastras
Programos specializacijos pavadinimas:	
Suteikto kvalifikacinio laipsnio pavadinimas	Matavimų inžinerijos profesinio bakalauro laipsnis

## TOPOGRAFINIO PLANO UŽSAKYMAS

Topografinio plano adresas	Adresas: Mokyklos g., Švenčionėliai, Švenčionėlių sen., Švenčionių r. sav.
Topografinio plano tipas	Pilno turinio
Tikslumo klasė	B

Topografinio plano teritorija:



Geodezininkas

Užsakovas

(Vardas, Pavardė, parašas)

(Vardas, Pavardė, parašas)

## TOPOGRAFINIO PLANO SUDARYMO ATASKAITA

### Bendrieji duomenys:

Užsakovas – Privatus asmuo

Objektas – Adresas: Mokyklos g., Švenčionėliai, Švenčionėlių sen., Švenčionių r. sav.

Topografinius tyrinėjimus atliko – Robertas Tamošauskas 1GKV-1517

Topografinių matavimų data ir laikas – 2025.09.01, 10:00 LitPOS RTKNet.

Geodezinio pagrindo punktai nenaudoti.

### Informacija apie topografinį planą:

Topografinio plano tipas – Pilno turinio

Topografinio plano klasė – B

Pasiektas geodezinių matavimų tikslumas:

Planinės padėties tikslumas – 0,06 m.

Aukščių padėties tikslumas – 0,10 m.

Aukščių sistema – LAS 07

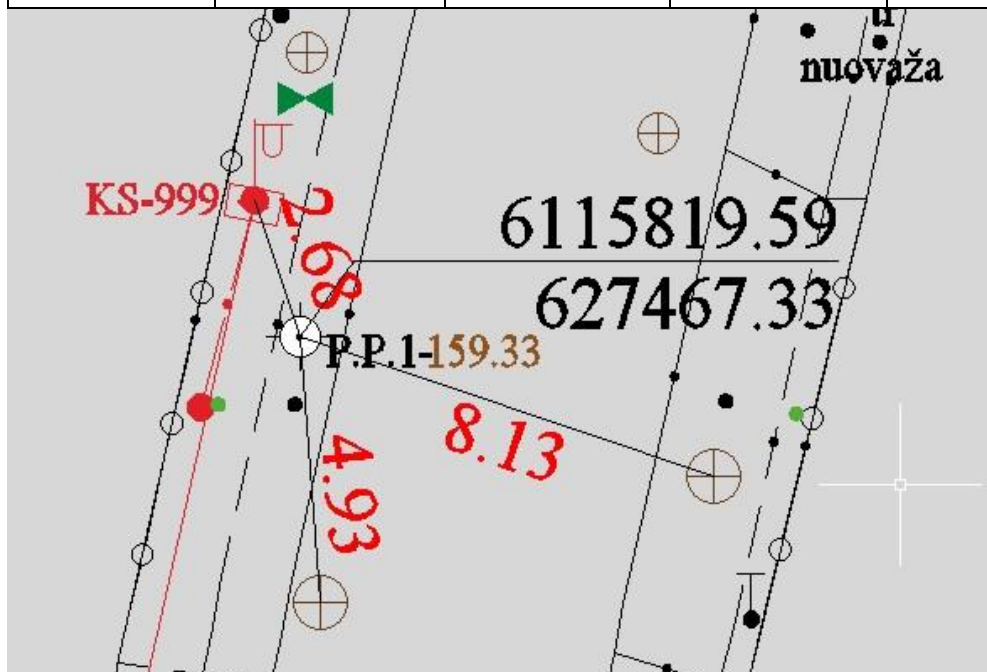
Koordinatų sistema – LKS 94

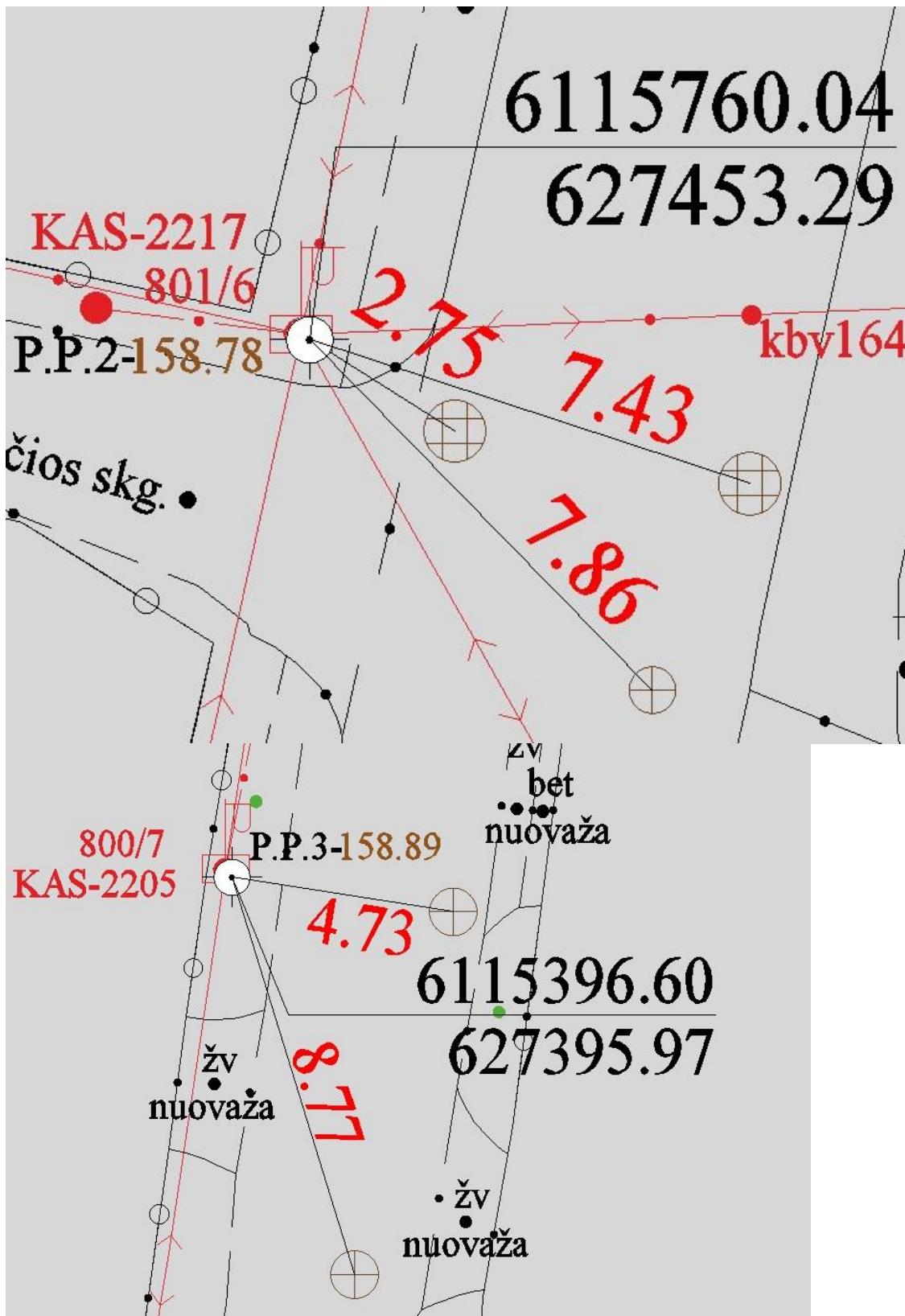
Topografinis planas atlikta masteliu 1:500.

Topografinis planas apima teritoriją, kurios plotas – 0,88 ha.

Topografinio plano geodezinis pagrindas:

Tvрто taško Nr.	X	Y	H (LAS07)	Vietos aprašymas
P.P.1	6115819.59	627467.33	159.33	Met. vinis
P.P.2	6115760.04	627453.29	158.78	Met. kilpa
P.P.3	6115396.60	627395.97	158.89	Met. kilpa





**Informacija apie inžinerinius topografinius tyrinėjimus:**

Tyrinėjimai atlikti vadovaujantis:

GKTR 1.01:2023 „Topografinių objektų geodezinių matavimų atlikimo ir topografinių planų sudarymo tvarkos aprašas“

GKTR 3.01:2023 „Išmatuotų topografinių ir inžinerinių tinklų objektų erdvinių duomenų rinkinys“.

Inžineriniai topografiniai tyrinėjimai buvo atlikti, prietaisais: GNSS imtuvas Hi-Target iRTK5 I.M.U., Elektroninis tacheometras Leica-TS-02.

## TIIS paslaugos

### "Topografinių ir inžinerinių tinklų planų erdvinių duomenų teikimas derinti ir tvarkyti" ataskaita

Sugeneruota: 2025-09-10 09:13

#### Paslaugos gavėjo informacija

Vardas ir pavardė: ROBERTAS TAMOŠAUSKAS  
GKP: 1GKV-1517

#### Paslaugos užsakymo informacija

Numeris: TIIS1-20250905-059968  
Paslaugos nuoroda: <https://tiis.planuojatau.lt/portal/orders/TIIS1-20250905-059968>  
Pavadinimas: Mokyklos g. Švenčionėliai, Švenčionėlių sen., Švenčionių r. sav.  
Adresas: Mokyklos g. Švenčionėliai, Švenčionėlių sen., Švenčionių r. sav.  
Prašymo teritorija: 0.88 ha  
Pateikto plano tipas: Topografinis planas – pilnas turinys  
Rezervuoti šulinių numeriai: Ne  
Paslaugos gavėjo komentaras:  
Paslaugos gavėjo įkeltas dokumentas: 1.pdf, UL\_TP\_ataskaita.pdf, UL\_TP\_uzsakymo.pdf  
Paslaugos būseną: Prašymas ir erdviniai duomenys priimti

#### Pateiktą planą ir plano ED suderino

EDT organizacija: Švenčionių rajono savivaldybės administracija (315)  
EDT grupė: Švenčionių r. sav. Teritorijų planavimo ir architektūros skyrius (316)  
Priimtas sprendimas: Erdviniai duomenys priimti  
Administracinį sprendimą priėmusio asmens vardas ir pavardė: VALERIJUS DEVIATNIKOVAS  
Pateiktas tikrinti EDR: Savivaldybei.dwg  
Pridėti dokumentai: 1.pdf, UL\_TP\_ataskaita.pdf, UL\_TP\_uzsakymo.pdf

#### Veiksmų ir organizacijos priimtų sprendimų išsklotinė

2025-09-05 23:05:10 Gauta užduotis "Priimti ED (TOPO)"  
2025-09-10 09:03:00 Erdviniai duomenys priimti

#### ED pateikti susipažinti

Organizacija: AB „Energijos skirstymo operatorius“ ESO (80)  
Organizacijos grupė: AB „Energijos skirstymo operatorius“. Elektros duomenys (81)

Gautas EDR: Savivaldybei.dwg

### **ED pateikti susipažinti**

Organizacija: AB „Energijos skirstymo operatorius“ ESO (80)

Organizacijos grupė: AB „Energijos skirstymo operatorius“. Panevėžio regionas, dujotiekio

Gautas EDR: Savivaldybei.dwg

### **ED pateikti susipažinti**

Organizacija: Švenčionių rajono savivaldybės administracija (315)

Organizacijos grupė: Švenčionių r. sav. Žemės ūkio skyrius (317)

Gautas EDR: Savivaldybei.dwg

### **ED pateikti susipažinti**

Organizacija: Telia Lietuva, AB (86)

Organizacijos grupė: Telia Lietuva, AB. Vilniaus regionas, ryšių tinklo duomenys (424)

Gautas EDR: Savivaldybei.dwg

### **ED pateikti susipažinti**

Organizacija: UAB „Pabradės komunalinis ūkis“ (385)

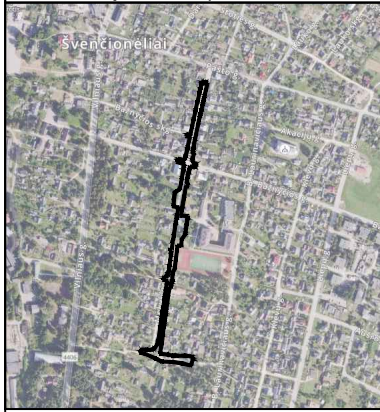
Gautas EDR: Savivaldybei.dwg

### **ED pateikti susipažinti**

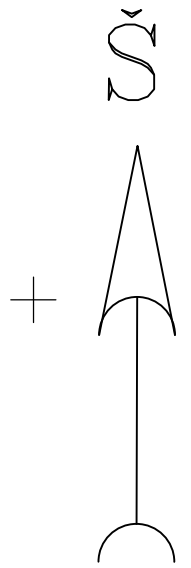
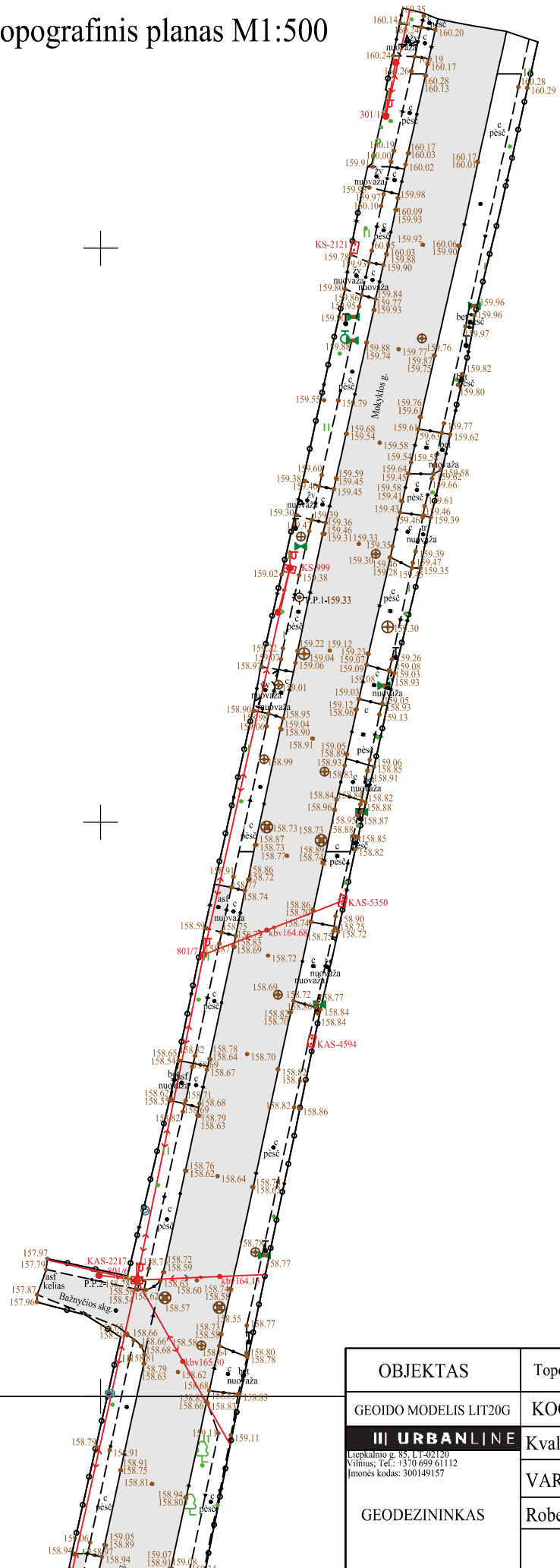
Organizacija: UAB „Švenčionių švara“ (279)

Gautas EDR: Savivaldybei.dwg

Teritorijos išdėstymo schema:



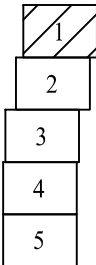
# Topografinis planas M1:500



85/43 - 0331

X=6115800.00  
Y=627550.00

Topografinių ir inžinerinių tinklų planų erdviųjų duomenų teikimas tikrinti ir tvarkyti (TIHS)	
Data	Numeris
2025-09-10	TIHS1-20250905-059968



Lapų išdėstymo schema:

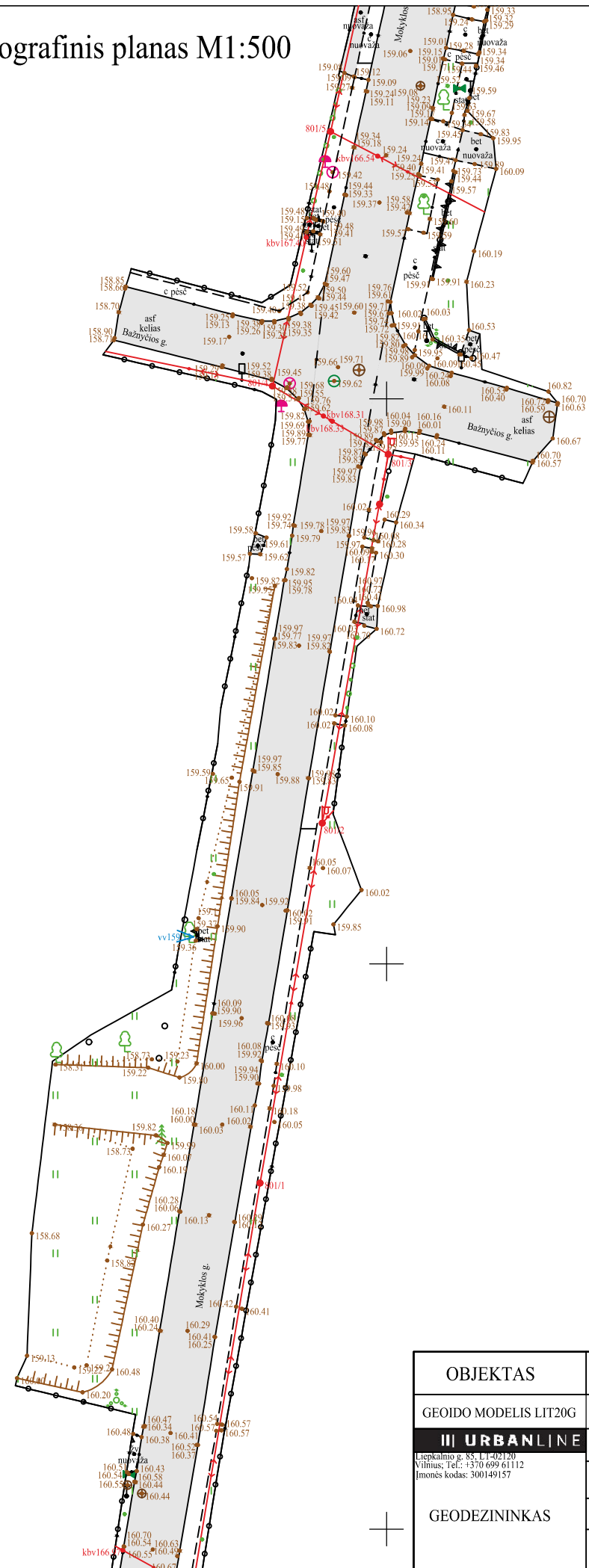
85/43 - 0330

X=6115750.00  
Y=627400.00

85/43 - 0350

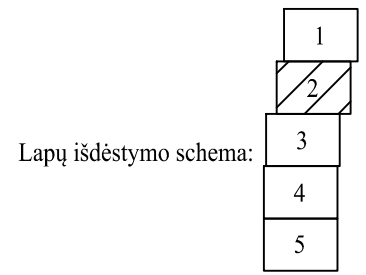
OBJEKTAS	Topografinis planas – pilnas turinys					Adresas: Mokyklos g., Švenčionėliai, Švenčionėlių sen., Švenčionių r. sav.					
GEOIDO MODELIS LIT20G	KOORDINAČIŲ SISTEMA: LKS-94			AUKŠČIŲ SISTEMA: LAS07		LAPAS	1	LAPŲ	5		
GEODEZININKAS	Kvalifikacijos pažymėjimo Nr. 1GKV-1517			Planinės padėties tikslumas <sup>0,06</sup> / <sub>m</sub>	Aukščių padėties tikslumas <sup>0,10</sup> / <sub>m</sub>						
	VARDAS IR PAVARDĖ			PARAŠAS		DATA					
	Robertas Tamošauskas					2025-09					

# Topografinis planas M1:500



X=6115700.00  
Y=627500.00

85/43 - 0350 85/43 - 0351

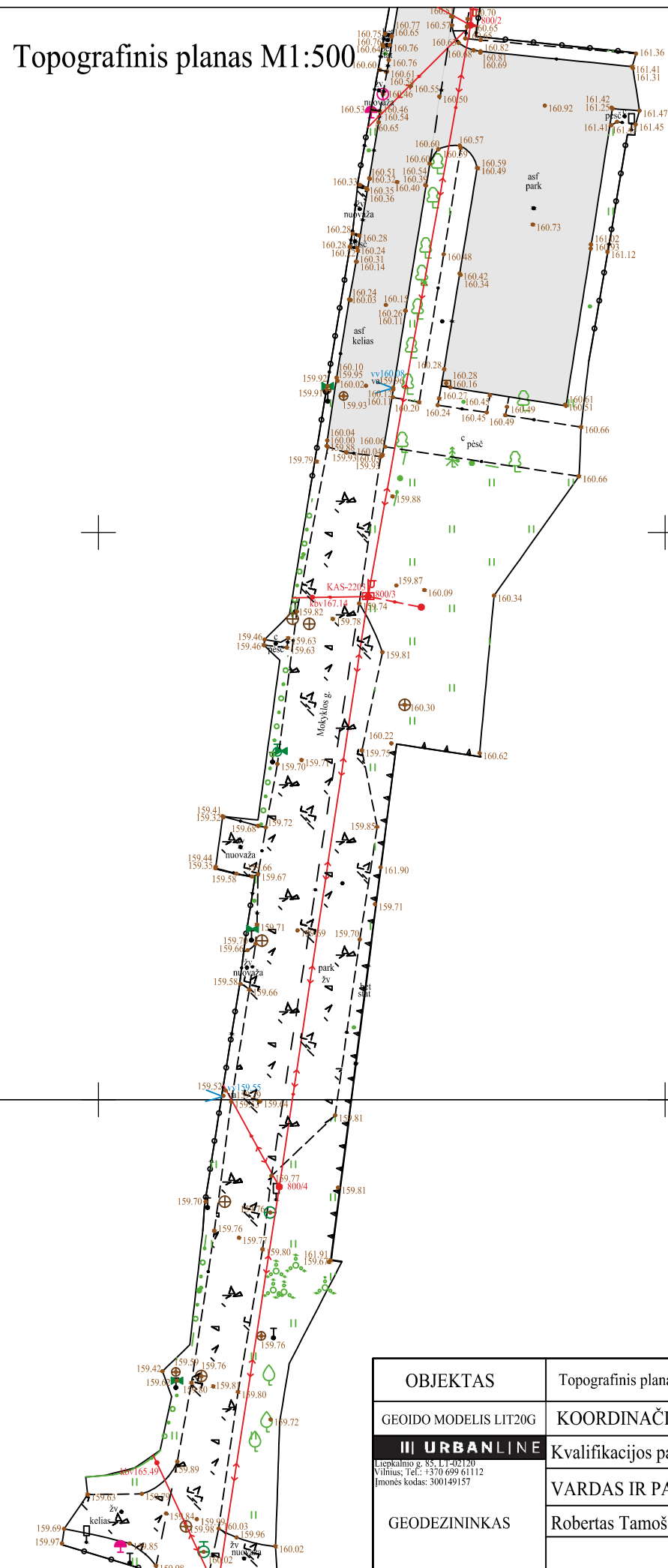


X=6115600.00  
Y=627350.00

X=6115600.00  
Y=627350.00

OBJEKTAS	Topografinis planas – pilnas turinys					Adresas: Mokyklos g., Švenčionėliai, Švenčionėlių sen., Švenčionių r. sav.					
GEOIDO MODELIS LIT20G	KOORDINAČIŲ SISTEMA: LKS-94			AUKŠČIŲ SISTEMA: LAS07		LAPAS	2	LAPŲ	5		
<b>III URBANLINE</b>	Kvalifikacijos pažymėjimo Nr.1GKV-1517			Planinės padėties tikslumas <sup>0,06</sup> <sub>m</sub>	Aukščių padėties tikslumas <sup>0,10</sup> <sub>m</sub>						
GEODEZININKAS	VARDAS IR PAVARDĖ			PARAŠAS		DATA					
	Robertas Tamošauskas					2025-09					

# Topografinis planas M1:500

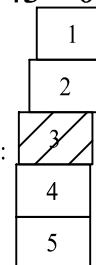


X=6115500.00  
Y=627350.00

X=6115550.00  
Y=627500.00

85/43 - 0350 85/43 - 0351  
85/43 - 0370 85/43 - 0371

Lapų išdėstymo schema:

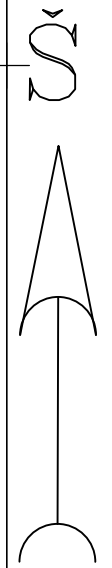


OBJEKTAS	Topografinis planas – pilnas turinys					Adresas: Mokyklos g., Švenčionėliai, Švenčionėlių sen., Švenčionių r. sav.					
GEOIDO MODELIS LIT20G	KOORDINAČIŲ SISTEMA: LKS-94			AUKŠČIŲ SISTEMA: LAS07		LAPAS	3	LAPŲ	5		
GEODEZININKAS	III URBANLINE Kvalifikacijos pažymėjimo Nr.1GKV-1517 <small>Liepkalnio g. 85, LT-02120 Vilnius; Tel.: +370 699 61112 Įmonės kodas: 300149157</small>			Planinės padėties tikslumas <sup>0,06</sup> / <sub>m</sub>		Aukščių padėties tikslumas <sup>0,10</sup> / <sub>m</sub>					
	VARDAS IR PAVARDĖ			PARAŠAS		DATA					
Robertas Tamošauskas					2025-09						



Topografinis planas M1:500

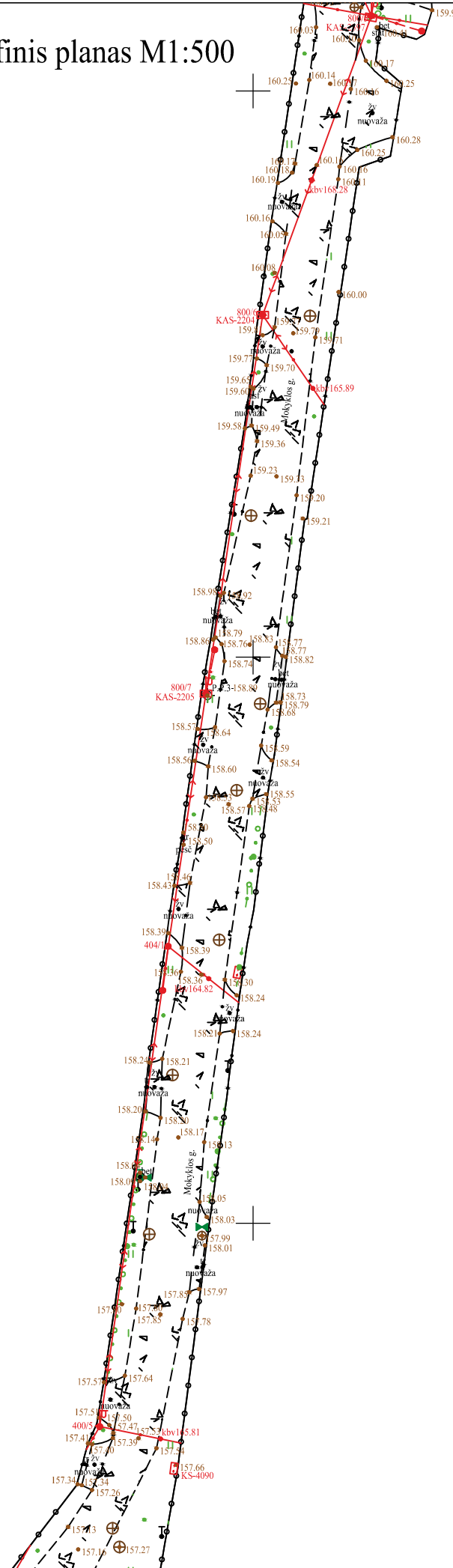
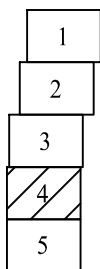
X=6115450.00  
Y=627450.00



85/43 - 0370

X=6115350.00  
Y=627350.00

Lapų išdėstymo schema:



OBJEKTAS	Topografinis planas – pilnas turinys					Adresas: Mokyklos g., Švenčionėliai, Švenčionėlių sen., Švenčionių r. sav.					
GEOIDO MODELIS LIT20G	KOORDINAČIŲ SISTEMA: LKS-94			AUKŠČIŲ SISTEMA: LAS07		LAPAS	4	LAPŲ	5		
<b>III URBANLINE</b> <small>Liepkalnio g. 85, LT-02120 Vilnius, Tel.: +370 699 61112 Įmonės kodas: 300149157</small>	Kvalifikacijos pažymėjimo Nr. 1GKV-1517			Planinės padėties tikslumas	0,06 m	Aukščių padėties tikslumas	0,10 m				
	VARDAS IR PAVARDĖ			PARAŠAS		DATA					
	Geodezininkas			Robertas Tamošauskas		2025-09					



GATVIŲ PASKIRTIES (SUSISIEKIMO KOMUNIKACIJŲ STATINIŲ GRUPĖS) MOKYKLOS GATVĖS REMONTO  
ŠVENČIONĖLIŲ M., ŠVENČIONIŲ SEN. ŠVENČIONIŲ R. SAV. PROJEKTAS

**LICENCIJUOTOS PROJEKTAVIMO PROGRAMINĖS ĮRANGOS SĄRAŠAS**

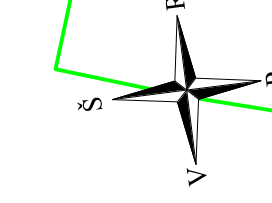
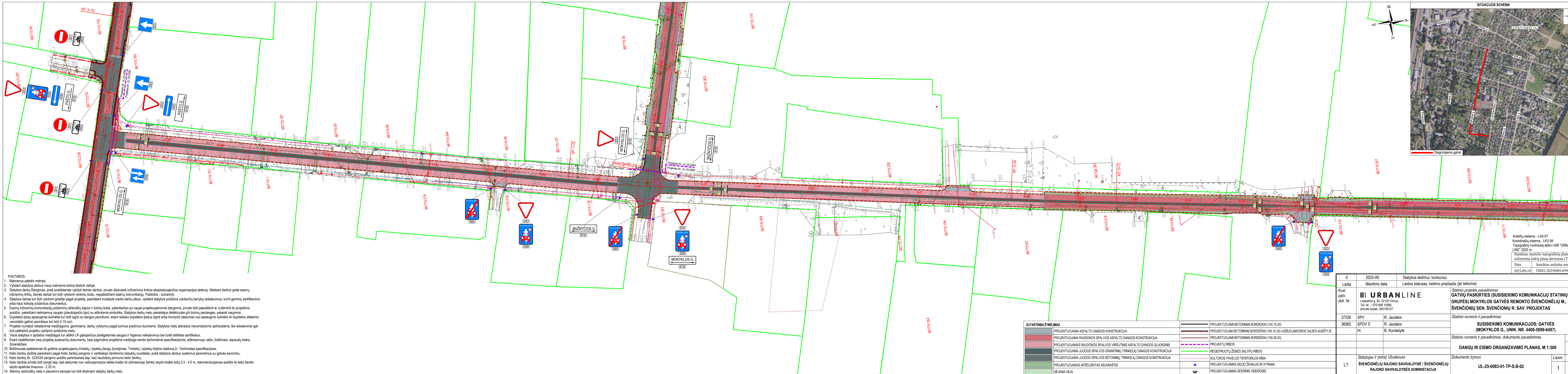
<b>Projekto dalis</b>	<b>Programinė įranga</b>
Bendroji dalis (BD)	Microsoft 365, AutoCAD 2025
Susisiekimo dalis (S)	Microsoft 365, AutoCAD 2025
Elektrotechnikos dalis (E)	Microsoft 365, AutoCAD 2025, Bricscad v18, Meteorcalc v.2, Dialux
Statybos skaičiuojamosios kainos nustatymo dalis (KS)	Microsoft 365, SES

Projekto vadovas \_\_\_\_\_  
(vardas, pavardė, kvalifikacijos atestato arba pažymos Nr.)



SUTARTINIAI ŽYMĖJIMAI		STATINIAI	
	PROJEKTUOJAMAS TAKAS	01	SUSISIEKIMO KOMUNIKACIJOS: GATVĖS (MOKYKLOS G., UNIK. NR. 4400-5099-6497)
	PROJEKTUOJAMAS EL. APŠVIETIMO KABELIS	02	INŽINERINIAI TINKLAI: ELEKTROS TINKLAI (GATVĖS APŠVIETIMAS)
	PROJEKTŲ RIBOS		
	REGISTRUOTŲ ŽEMES SKLYPŲ RIBOS		
	KULTŪROS PAVELDO TERITORIJOS RIBA (Pastatas (kodas 2426))		

0	2025-09	Statybos leidimui, konkursui
Laida	Išleidimo data	Laidos statusas, keitimo priežastis (jei taikoma)
Kval. patv. dok. Nr.	<b>III URBANLINE</b> Liepkalnio g. 85, 02120 Vilnius; Tel. Nr.: +370 699 19380; Įmonės kodas: 300149157	
37326	SPV	R. Jautakis
36982	SPDV S	R. Jautakis
	PI	B. Kundelytė
Situacijos pavadinimas		Statinio numeris ir pavadinimas
<b>GATVIŲ PASKIRTIES (SUSISIEKIMO KOMUNIKACIJŲ STATINIŲ GRUPĖS) MOKYKLOS GATVĖS REMONTO ŠVENČIONIŲ M., ŠVENČIONIŲ SEN. ŠVENČIONIŲ R. SAV. PROJEKTAS</b>		
Situacijos numeris ir pavadinimas, dokumento pavadinimas		Laida
<b>SITUACIJOS SCHEMA, M 1:1000</b>		0
LT	Statytojas ir (arba) Užsakovas	Dokumento žymuo
	<b>ŠVENČIONIŲ RAJONO SAVIVALDYBĖ / ŠVENČIONIŲ RAJONO SAVIVALDYBĖS ADMINISTRACIJA</b>	<b>UL-25-0083-XX-TP-S.B-01</b>
		Lapas
		Lapų
		1
		1



- PASTABOS:
- Matmenys pateikti metrais;
  - Vykdyt statybos darbus visus matmenis būtina tikslinti vietoje;
  - Statybos darbų Rangovas, prieš pradėdamas vykdyti žemės darbus, privalo išsikviesti inžinerinius tinklus eksploatuojančios organizacijos atstovą. Atliekant darbus greta esamų inžinerinių tinklų, žemės darbai turi būti vykdomi rankiniu būdu, nepažeidžiant esamų komunikacijų. Pažeidus - sutarkyti;
  - Statybos darbai turi būti vykdomi griežtai pagal projektą, pasirašant nustatytą tvarka darbų aktus, vykdyt statybos priežiūrą vykdančių tarnybų reikalavimus, turint gaminių sertifikavimo arba kitus kokybę įrodančius dokumentus;
  - Esamų inžinerinių komunikacijų požeminių skėdžių kopos ir šuliniai liukai, patenkantys po naujai projektuojamomis dangomis, privalo būti paaukštinti ar nužeminti iki projekcinio aukščio, pakeičiant netinkamus naujais (plaukiojamo tipo) su atitinkama simbolika. Statybos darbų metu pastebėjus defektuotas g/b šulinių perdangas, pakeisti naujomis;
  - Dujotiekio įtaisų apsauginiai šulinėliai turi būti lygtis su dangos paviršiumi, esant reikalui dujotiekio įtaisus liginti arba trumpinti (atstumas nuo apsauginio šulinėlio iki dujotiekio atšakinio vamzdelio galinio paviršiaus turi būti 5-10 cm);
  - Projekte numatyti reikalavimai medžiagoms, gaminiams, darbų vykdymui pagal turimus pradinis duomenis. Statybos metu atsiradus nenumatytoms aplinkybėms, šie reikalavimai gali būti patikslinti projekto vykdymo priežiūros metu;
  - Visos statybos ir apdailos medžiagos turi atitikti LR galiojančius priešgaisrinės saugos ir higienos reikalavimus bei turėti atitiktis sertifikatus;
  - Esant netikrumams tarp projektą sudarančių dokumentų, kaip pagrindine projektine medžiaga remtis techninėmis specifikacijomis, aiškinamuoju raštu, brėžiniais, sąnaudų kiekių žiniaraščiais;
  - Brėžiniuose pateikiamas tik grafinis projektuojamų trinkelėlių / plytelių dangų žymėjimas. Trinkelėlių / plytelių klojimo šablonaž žr. Techninės specifikacijos;
  - Kelio ženklų dydžiai parenkami pagal Kelio ženklų įrengimo ir vertikaliojo ženklavimo taisyklių nuostatas, prieš statybos darbus suderinus su gatvės savininku;
  - Kelio ženklų Nr. 533/534 įrengimo aukštis parenkamas taip, kad neužstotų pirmumo kelio ženklų;
  - Kelio ženklai privalo būti įrengti taip, kad atstumas nuo važiuojamosios dalies krašto iki arimiesniojo ženklo skydo krašto būtų 0,5 - 4,0 m, rekomenduojamas aukštis iki kelio ženklo skydo apatinės viršūnės - 2,25 m;
  - Sferinių veidrodžių vieta ir pasukimo kampas turi būti tikslinami statybų darbų metu.

**SUTARTINIAI ŽYMĖJIMAI**

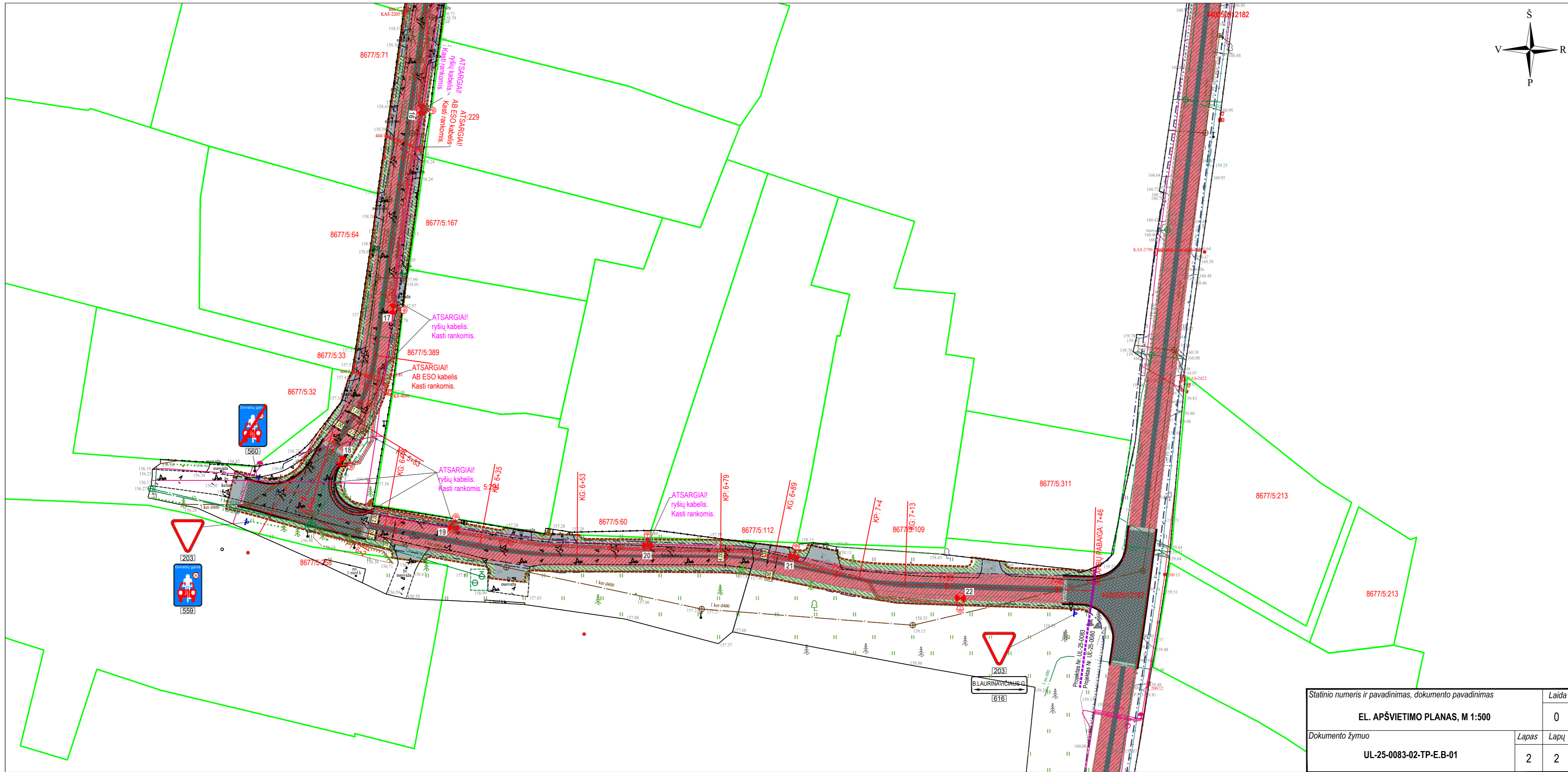

	PROJEKTUOJAMA ASFALTO DANGOS KONSTRUKCIJA		PROJEKTUOJAMAS BETONINIAI BORDŪRAI (100.15.30)
	PROJEKTUOJAMA RAUDONOS SPALVOS ASFALTO DANGOS KONSTRUKCIJA		PROJEKTUOJAMAS BETONINIAI BORDŪRAI (100.15.30) VAŽIUOJAMOSIOS DALIES AUKŠTYJE
	PROJEKTUOJAMAS RAUDONOS SPALVOS VIRŠUTINIS ASFALTO DANGOS SLUOKSNIS		PROJEKTUOJAMAS BETONINIAI BORDŪRAI (100.08.20)
	PROJEKTUOJAMA JUODOS SPALVOS GRANITINIŲ TRINKELIŲ DANGOS KONSTRUKCIJA		PROJEKTUOJAMA JUODOS SPALVOS BETONINIŲ TRINKELIŲ DANGOS KONSTRUKCIJA
	PROJEKTUOJAMA JUODOS SPALVOS BETONINIŲ TRINKELIŲ DANGOS KONSTRUKCIJA		PROJEKTUOJAMAS APŽELDINTAS KELKRAŠTIS
	PROJEKTUOJAMAS APŽELDINTAS KELKRAŠTIS		SEJAMA VEJA
	SEJAMA VEJA		PROJEKTUOJAMAS SFERINIS VEIDRODIS

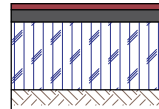
0	2025-09	Statybos leidimui, konkursui
Laida	Išleidimo data	Laidos statusas, keitimo priežastis (jei taikoma)
Kval. patv. dok. Nr.	<b>III URBANLINE</b>	
37326	SPV	R. Jautakis
36982	SPDV S	R. Jautakis
	PI	B. Kundelytė
LT	Statytojas ir (arba) Užsakovas	ŠVENČIONIŲ RAJONO SAVIVALDYBĖ / ŠVENČIONIŲ RAJONO SAVIVALDYBĖS ADMINISTRACIJA
	Statybos numeris ir pavadinimas	GATVIŲ PASKIRTIES (SUSISIEKIMO KOMUNIKACIJŲ STATINIŲ GRUPĖS) MOKYKLOS GATVĖS REMONTO ŠVENČIONIŲ M., ŠVENČIONIŲ SEN. ŠVENČIONIŲ R. SAV. PROJEKTAS
	Statybos numeris ir pavadinimas, dokumento pavadinimas	SUSISIEKIMO KOMUNIKACIJOS: GATVĖS (MOKYKLOS G., UNIK. NR. 4400-5099-6497)
	Dokumentų žymuo	UL-25-0083-01-TP-S.B-02
	Laidos statusas, keitimo priežastis (jei taikoma)	Dokumentų žymuo
	Laida	0
	Lapų	1 2

Aukštėjų sistema - LAS-07  
 Koordinatų sistema - LKS-04  
 Topografinė nuotrauka atliko UAB "URBAN LINE" 2025 m.  
 Stambaus mastelio topografinių planų ir inžinerinių tinklų planų derinimas (TOPD)  
 Data 2025-09-10  
 Suteiktas unikalus numeris THIS1-20250905-059968

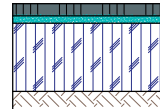




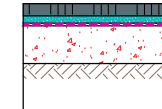





<b>VAŽIUOJAMOJI DALIS (asfalto danga):</b>
4 cm storio raudonos spalvos asfalto dangos viršutinis sluoksnis iš mišinio AC 11 VN
8 cm storio asfalto pagrindo sluoksnis iš mišinio AC 22 PN
Žemės sankasos stabilizavimas, pridedant rišiklių, h=0,45m



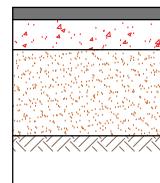
<b>VAŽIUOJAMOJI DALIS (trinkelių danga):</b>
8 cm storio tamsiai pilkos spalvos granitinės trinkelės 100x100 mm (siūlės nelaidžios vandeniui)
5 cm storio montažinis pasluoksnis
Žemės sankasos stabilizavimas, pridedant rišiklių, h=0,45m



<b>VAŽIUOJAMOJI DALIS (trinkelių danga):</b>
8 cm storio tamsiai pilkos spalvos granitinės trinkelės 100x100 mm (siūlės nelaidžios vandeniui)
5 cm storio montažinis pasluoksnis
Neaustinė geotekstilė $\geq 300 \text{ g/m}^2$
25 cm skaldos pagrindo sluoksnis iš nesurišto mineralinių medžiagų mišinio (fr. 0/45)
Žemės sankasa



<b>VAŽIUOJAMOJI DALIS SANKRYŽOS ZONOJE (trinkelių danga):</b>
8 cm storio baltos/juodos spalvos betoninės trinkelės 100x200 mm (siūlės laidžios vandeniui)
5 cm storio montažinis pasluoksnis
Neaustinė geotekstilė $\geq 300 \text{ g/m}^2$
25 cm skaldos pagrindo sluoksnis iš nesurišto mineralinių medžiagų mišinio (fr. 0/45)
62 cm storio apsauginio šalčiui atsparus sluoksnis iš nesurišto mineralinio medžiagų mišinio
Geotinklas $\geq 40 \text{ kN/m}$
Neaustinė geotekstilė $\geq 150 \text{ g/m}^2$
Žemės sankasa



<b>VAŽIUOJAMOJI DALIS NUOVAŽŲ ZONOJE (asfalto danga):</b>
8 cm storio asfalto pagrindo-dangos sluoksnis iš mišinio AC 16 PD
20 cm skaldos pagrindo sluoksnis iš nesurišto mineralinių medžiagų mišinio (fr. 0/45)
57 cm storio apsauginio šalčiui atsparus sluoksnis iš nesurišto mineralinio medžiagų mišinio
Žemės sankasa

Pastabos:

- Matmenys pateikti metrais;
- Tikslų dangų išsidėstymą žr. Dangų ir eismo organizavimo plane S.B-02;
- Projektuojamų dangos konstrukcijų lentelėse pateikiamas minimalus šalčiui atsparus sluoksnio storis. Atsižvelgiant į sankasos nuolydį, sluoksnio storis kinta.

0	2025-09	Statybos leidimui, konkursui			
Laida	Išleidimo data	Laidos statusas, keitimo priežastis (jei taikoma)			
Kval. patv. dok. Nr.	<b>III URBANLINE</b> Liepkalnio g. 85, 02120 Vilnius; Tel. Nr.: +370 699 19380; Įmonės kodas: 300149157		Statinio projekto pavadinimas <b>GATVIŲ PASKIRTIES (SUSISIEKIMO KOMUNIKACIJŲ STATINIŲ GRUPĖS) MOKYKLOS GATVĖS REMONTO ŠVENČIONĖLIŲ M., ŠVENČIONIŲ SEN. ŠVENČIONIŲ R. SAV. PROJEKTAS</b>		
37326	SPV	R. Jautakis	Statinio numeris ir pavadinimas <b>SUSISIEKIMO KOMUNIKACIJOS: GATVĖS (MOKYKLOS G., UNIK. NR. 4400-5099-6497)</b>		
36982	SPDV S	R. Jautakis			
	PI	B. Kundelytė			
			Statinio numeris ir pavadinimas, dokumento pavadinimas	Laida	
			<b>DANGŲ KONSTRUKCIJOS SKERSINIAI PROFILIAI, M 1:50</b>	0	
LT	Statytojas ir (arba) Užsakovas <b>ŠVENČIONĖLIŲ RAJONO SAVIVALDYBĖ / ŠVENČIONĖLIŲ RAJONO SAVIVALDYBĖS ADMINISTRACIJA</b>		Dokumento žymuo <b>UL-25-0083-01-TP-S.B-03</b>	Lapas	Lapų
				1	1

## BENDROJI DALIES PRIDEDAMI DOKUMENTAI II

**Pastaba:** Projekto vadovas, pasirašydamas projekto bylą elektroniniu parašu, patvirtina pridedamųjų dokumentų kopijų tikrumą.